



VECLUS, s.l.

Francesc Caballé i Reinald González. Gestió i documentació del patrimoni arquitectònic i arqueològic

C./ Princesa, 57 1.2. 08003.Barcelona

Telf. / Fax 93 319 65 51 E-mail: veclus@veclus.com

www.veclus.com

NIF: B-59371195

Memòria de la intervenció arqueològica realitzada a la finca del carrer Duran i Bas, 7 de Barcelona (codi: 275/05- 065/06)

**9-25 gener de 2006
22 maig-9 juny 2006**



Direcció de la intervenció

Promoció de la intervenció

Júlia MIQUEL I LÓPEZ (Primera Fase)

Rebeka GARCIA DIEZ (Segona Fase)

PROMOUMEDEA

Juliol, 2008

INDEX

1.- INTRODUCCIÓ

Fitxa tècnica de la intervenció	2
Situació geogràfica	3

2.- DADES GENERALS

Motivació	5
Àrea d'actuació	6
Emplaçament	6
Promotor	6

3.- MOTIUS DE LA INTERVENCIÓ ARQUEOLÒGICA

Notícies històriques	7
Recerques arqueològiques prèvies	11
Projecte d'intervenció arqueològica	13
Metodologia	15

4.-TASQUES ARQUEOLÒGIQUES REALITZADES

Primera Fase. Sector 1	15
Segona Fase. Sector 2	40

5.- CONCLUSIONS

6.- BIBLIOGRAFIA

ANNEX 1

REPERTORI D'UNITATS ESTRATIGRÀFIQUES

ANNEX 2

INVENTARI FOTOGRÀFIC

CONTACTES FOTOGRÀFICS

ANNEX 3

INVENTARI DE MATERIALS

FITXES MATERIAL SIGNIFICATIU

ANNEX 4

PLANIMETRIA

FITXA TÈCNICA

INTERVENCIÓ:	Carrer de Duran i Bas núm. 7
MUNICIPI:	Barcelona
COMARCA:	Barcelonès
COORDENADES UTM:	X: 430743.00 Y: 4583711.00
CAMPANYA:	Primera Fase: 9 a 25 de gener de 2006 Segona Fase: 22 de maig -9 juny de 2006
TIPUS DE JACIMENT:	Modern
CRONOLOGIA:	Moderna- contemporània
DIRECCIÓ:	Júlia Miquel i López (Primera Fase) Rebeka Garcia (Segona Fase)
DIBUIX DE CAMP:	Júlia Miquel i López
REDACCIÓ MEMÒRIA:	Júlia Miquel i López
EXECUCIÓ:	VECLUS, SL
PROMOTOR:	PROMOUMEDEA

1.- INTRODUCCIÓ

Situació geogràfica

La comarca del Barcelonès, comprèn el territori estès entre la Mediterrània i la Serralada Litoral, en el tram conegut com a Collserola i delimitat pels rius Llobregat i Besòs. Des del punt de vista morfològic s'observen dues grans unitats, Collserola i el Pla.

A la Serra de Collserola s'hi trobem una formació de horst compost per materials granítics i esquistosos, limitat al Nord pel Vallès (Sector central de la Depressió Prelitoral), a Llevant amb el Turó de Roquetes (Besòs), al Sud el Turó de Valldaura i a l'Oest pel Llobregat. Quant al Pla, es troba obert a mar i limitat per la Serralada Litoral i a migjorn per la falla que segueix ran de mar des del Garraf i el turó de Montjuïc fins al Turó de Montgat, més enllà del Besòs. La falla, originada al moment de la fractura del Massís Catalano- balear, va dibuixar el que a grans trets, havia de ser la costa catalana.

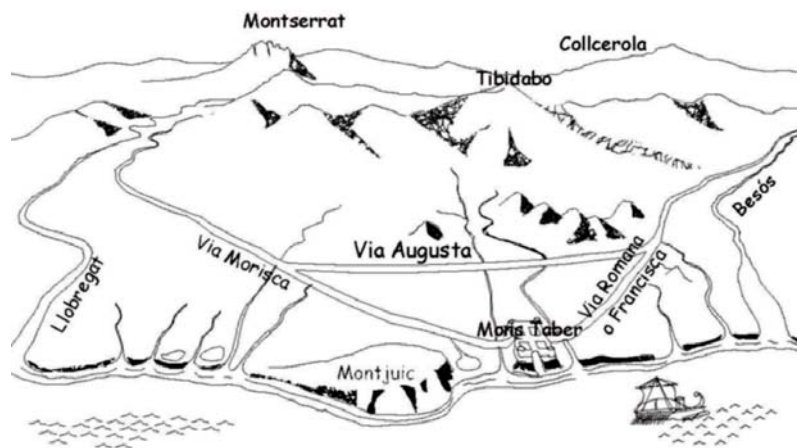
Barcelona és un municipi situat en una plana que presenta uns 5 km d'amplada i té com a límits el mar, la serralada Litoral o de Marina i els deltes del Llobregat i del Besòs. El seu relleu físic pertany a tres unitats: la Serralada Litoral, el pla de Barcelona i els deltes del Llobregat i del Besòs.

El pla de Barcelona està format per un replà superior, constituït per un basament d'argiles grogues pliocèniques, amb alguns nivells de sorres i aqüífers. Sobre el sòcol pliocènic es superposen uns dipòsits cíclics formats per argiles roges a la base seguides de llims grocs i una crosta calcària a la part superior, que corresponen a diferents intervals de les oscil·lacions climàtiques del Quaternari.

Aquesta plana baixa presenta dos monticles: el mont Tàber, de 15 metres d'alçada i format per materials pliocènics més una certa aportació de sorres i el Montjuïc, de 173 metres, format per argiles i gresos miocènics.

Quan el terme municipal de Barcelona, aquest compren una extensió de 1.754.900 h i s'estén a la costa mediterrània en una plana de 5 Km d'amplada limitada al NW per la Serra de Collserola (que culmina a 512 metres amb el Tibidabo), entre els sectors deltaics del Llobregat i el Besòs.

La seva funció de capital sempre ha estat afavorida per la situació geogràfica d'aquesta plana, on conflueixen els dos grans eixos de comunicació que travessen en direcció Nord Sud la Catalunya Central (el Llobregat i l'eix Besòs – Congost –Ter).



Recreació del Pla de Barcelona amb les principals vies

En definitiva es tracta d'un territori format a causa de l'acumulació de sediments provinents de les rieres, torrents i deltes dels rius propers a la ciutat així com de sediments marins, donat que en el transcurs dels segles Barcelona ha guanyat terreny al mar.

En aquesta plana completament urbanitzada destaquen varies zones clarament diferenciades, el nucli antic que correspon a la primitiva ciutat romana damunt del Mont Tàber (15 metres) proper al mar; el nucli de Montjuïc al sud, que s'aixeca suaument al pla i que cau bruscamment sobre el mar fent-se inexpugnable el seu accés des de aquesta posició i els ravals més pròxims que s'originaren entorn aquests nuclis.

Per altra banda, tenim tota una sèrie de nuclis poblacionals que emergits fora muralles acabaran essent absorbits per la ciutat en una de les seves dues importants crescudes (les muralles del S. XIII o l'expansió del S. XIX amb la creació de l' Eixample).

2.- DADES GENERALS

Motivació

La zona objecte de la present intervenció arqueològica es troba dins l'àrea d'interès arqueològic de la ciutat de Barcelona, per la qual cosa es demanà el preceptiu permís d'intervenció arqueològica, segons l'article 47 i següents de la Llei 9/1993 de 30 de setembre, del patrimoni cultural català i el Decret 78/2002, de 5 de març de 2002, del Reglament de protecció del patrimoni arqueològic i paleontològic. La resolució autoritza la intervenció arqueològica, entre els dies 9 i 25 de gener de 2006 i com a intervenció portada a terme a la ciutat de Barcelona el codi 275/05, essent dirigida per l'arqueòloga Júlia Miquel i López i gestionada per l'empresa VECLUS, S L.

El plantejament de la intervenció arqueològica venia motivat per la construcció al solar d'un edifici d'habitatges de nova planta amb un garatge subterrani, circumstància que implicava una actuació sobre el subsòl.

Inicialment, la intervenció arqueològica es plantejà com a una excavació en extensió, respectant els límits de seguretat a peus de les parets mitgeres.

Posteriorment, i a la vista dels resultats obtinguts durant la excavació arqueològica, les tasques foren momentàniament aturades a la espera de realitzar, per part de l'obra, murs pantalla per protegir l'entorn. Donada aquesta circumstància es demanà un nou permís d'intervenció arqueològica, per completar la recerca. En aquest cas, les tasques arqueològiques es portaren a terme entre els dies 22 de maig i 9 de juny de 2006 i com a intervenció realitzada a la ciutat de Barcelona, portà el codi 065/06, essent dirigida per l'arqueòloga Rebeka Garcia Diez i gestionada per VECLUS, S L.

Àrea d'actuació

El dia 9 de gener de 2006 s'inicià la intervenció arqueològica preventiva que havia de consistir en excavar en extensió la superfície d'un solar, alliberat de la edificació que existia. Aquest solar ocupava una superfície aproximada d'uns 175 metres², per tal de conèixer la seqüència cronoestratigràfica en aquell punt de la ciutat i documentar possibles estructures arqueològiques.

Emplaçament

El solar objecte de la present intervenció arqueològica es troba situat al barri de Ciutat Vella, que es correspon amb la parcel·la 008 segons el Parcel·lari de la ciutat, ocupant el número 7 del carrer de Duran i Bas de la ciutat de Barcelona.



Vista aèria del solar objecte d'intervenció encerclat en vermell (Font: Google Earth)

Promotor

La intervenció arqueològica fou promoguda per l'empresa PROMOUMEDEA i la execució de les tasques arqueològiques foren encomanades a l'empresa VECLUS SL i la realització de les mateixes a l'arqueòloga Júlia Miquel i López, en la seva primera fase i l'arqueòloga Rebeka Garcia en la seva segona fase.

3.- MOTIUS DE LA INTERVENCIÓ ARQUEOLÒGICA

Notícies històriques

La present intervenció arqueològica es defineix en el marc històric de la ciutat de Barcelona. L'actual trama urbana que es marca dins l'àmbit d'actuació configura una fossilització de l'evolució urbanística que ha experimentat aquest sector de la ciutat, des d'època antiga fins a l'actualitat.

El solar objecte de la intervenció arqueològica es situa a l'exterior de la *Barcino* romana, és a dir fora muralles i gairebé davant d'una de les portes d'accés al recinte, la coneguda en època medieval com a *Porta Bisbal*. Aquesta zona es contigua al vall o perímetre de seguretat entorn a les muralles i que en època romana i tardoantiga era dedicada a horts i que donada la pressió demogràfica fou ocupada a inicis de l'alta edat mitjana formant un petit burg, conegut com a *Vilanova dels Arcs*, per la proximitat als aqüeductes que bastien d'aigua a la ciutat. La ocupació humana del sector s'ha documentat arqueològicament a partir dels segles IX i X, malgrat que aquesta zona estava condicionada per la seva proximitat al recinte fortificat romà, fet que impossibilitava la urbanització de l'indret i amb el decurs del temps van començar a aparèixer construccions destinades preferentment a activitats agrícoles.



Restitució hipotètica de la porta *decumana* i dels aqüeductes de la ciutat romana de Barcelona (s. V).
MHCB

En aquest sentit, les excavacions arqueològiques realitzades en la zona han constatat la presència d'estructures residencials i de producció.

Destaca especialment les restes d'una vil·la suburbana localitzades a la plaça d'Antoni Maura o les múltiples sitges documentades en l'excavació de la Plaça de la Catedral l'any 1989.

També s'han documentat àrees d'enterrament o petites necròpolis, documentades bàsicament a partir del segle IV d. C., i que es troben situades al voltant de les vies d'accés que conflueixen en la porta *decumana* de la muralla romana, la qual, des d'època medieval, es coneguda com a Porta Bisbal. Aquestes zones de necròpolis foren documentades durant la construcció de l'actual seu del Col·legi d'Arquitectes al carrer dels Arcs i carrer Capellans).

Aquest sector de l'ager de *Barcino* continuà amb la seva ocupació fins aproximadament els inicis dels segles X- XI, moment en que comença a documentar-se l'aparició de la coneguda com a **Vilanova dels Arcs** o **Burg dels Arcs** anomenada així per la proximitat dels aqüeductes, els arcs dels quals foren aprofitats per recolzar algunes de les noves edificacions.



Topografia de Barcelona als segles XI (esquerra) i segle XII (dreta) on es pot observar el creixement de la Vilanova dels Arcs.

Font: P. Banks *L'estructura urbana de Barcelona*, dins **Història de Barcelona**

Fins que l'any 985 Al- Mansur la va atacar, Barcelona conservava molts elements d'època romana ja que la documentació del segle X parla de

reparacions posteriors d'estructures antigues. Abans de l'any 1000 s'estava remodelant la muralla, els banys públics es seguien utilitzant i l'any 1045 es consagrà la catedral, edifici romànic bastit damunt la primera basílica paleocristiana.

A partir de l'any 985 es detecta una puixança econòmica i comença a la ciutat un creixement demogràfic que afecta l'ocupació de l'espai del recinte emmurallat i comencen a créixer barris fora muralles: els Arcs Antics, Santa Maria del Pi, Santa Maria del Mar o Sant Pere de les Puelles.

Un cop entrat en els segles XII- XIII es començà a consolidar en aquesta zona de la ciutat tot un teixit urbà de característiques pròpiament medievals, donant lloc a l'aparició de carrers com el de la Corribia o ja en el segle XIV la coneguda com a Plaça Nova.

A partir d'aquests moments els burgs o *viles noves* esdevindran importants nuclis tant a nivell de població com de producció i comerç.

El **Burg dels Arcs** destaca de forma especial ja que es troba situat prop de la Porta Bisbal (l'antiga porta decumana d'època romana). Aquests espais eren una important zona de pas i per tant amb el decurs del temps es constituïran en mercat i nucli d'obradors i artesans, elements, tots ells, perfectament organitzats per les normes i usos dels gremis i de l'administració de la ciutat.

Durant el segle XIII Barcelona mirà d'incloure dins la ciutat els nous barris i suburbis que s'havien anant formant extramurs i solucionar, alhora, el problema que representava la riera de la Rambla que provocava nombroses inundacions, aixecant-se la muralla durant el regnat de Jaume I.



Topografia de Barcelona a l'any 1200 (esquerra) i 1280 (dreta) on s'observa l'expansió de la ciutat i la construcció de la muralla medieval. Font: P. Banks *L'estructura urbana de Barcelona*, dins **Història de Barcelona**

Tota aquesta estructuració social i urbana es mantindrà gairebé sense canvis fins entrat el segle XX. No obstant, aquesta zona de la ciutat no restà al marge de les transformacions pròpies de tota ciutat. Així doncs, ja en els segles XVIII i XIX es poden observar un seguit de campanyes edilícies que afecten als edificis tant en el seu alçat, com en el subsòl dels solars on es troben construïts. Efectivament, aquest és un període en el que s'excaven múltiples soterranis i en el que es construeix gran part de la xarxa de canalitzacions subterrànies de les finques - clavegueres, pous cecs, pous d'aigua- i d'altres estructures més relacionades amb les activitats de caire artesanal. De la mateixa forma es documenta també una actuació en la fesomia dels carrers en diferents zones de la ciutat, que afecta tant a l'amplada dels mateixos com a l'alineació de la façana dels edificis que en ells es troben.

En el lloc d'una vella casa del carrer Duran i Bas, contigua al solar objecte de la present intervenció arqueològica, es va construir als anys 1919 a 1923 la primera seu del Foment de Pietat. Aquest primer edifici consta de planta baixa i tres pisos. És d'estil gòtic modern, però aprofitant alguns elements de l'antiga casa. Els murs exteriors són de carreu en pedra de Montjuïc. La planta baixa d'aquest edifici l'ocupa la Llibreria Balmes. Al pis principal va estar instal·lada la Biblioteca Balmes de 1923 a 1935; actualment hi ha la Sala de Juntes, amb una notable pintura al fresc de Vilàs, i las dependències de l'Obra d'Exercicis

Parroquials. El primer pis acull la residència de l'administrador de la casa. En el segon pis es troba l'Editorial Balmes, així com les habitacions pel conserge i la seva família.

Resultant ja insuficient la primera casa, es va adquirir l'edifici contigu, encarregant el disseny y direcció del segon edifici a l'arquitecte D. Joan Rubió i Bellver. Es va començar a construir el 1928, no acabant-se del tot fins el 1940, a la fi de la Guerra Civil espanyola. Aquest segon edifici s'articula en torn a un altre pati central amb murs de carreu, que comunica amb el pati del primer edifici. També en la seva construcció es van poder aprofitar notables peces arqueològiques, portes i finestres, d'un edifici més antic: restes romàniques i gòtiques dels segles XIV-XV, entre els que destaquen unes pintures murals imitant tapisseries.



Vista a l'esquerre de l'edifici neogòtic de la Fundació Balmesiana

Recerques arqueològiques prèvies

L'any **1984** i amb motiu de la construcció d'un aparcament subterrani es realitzà una intervenció arqueològica a l'avinguda de Francesc Cambó efectuant quatre cales, dues entre la Via Laietana i el carrer de les Freixures i les altres entre el carrer de les Freixures i de Giralt i Pellisser. La excavació en extensió es realitzà l'any 1986, obrint tota l'àrea entre la Via Laietana i el carrer de les Freixures. La excavació comportà la troballa d'una zona d'enterraments amb una cronologia aproximada situada entre els segles III-IV i una època anterior al segle X. Aquests enterraments formaven part d'una àrea de necròpolis molt més àmplia i que s'estenia per tot el sector pròxim a la ciutat per la banda de

llevant durant l'època baix imperial i tardoantiga. Aquesta intervenció fou dirigida per M.T. Miró, J. Obis, A. Oliver, E. Pagès, E. Riu, M. Prat, C. Rovira i D. Salgot.

L'any **1988** amb motiu de l'enderroc d'un edifici es localitzà un tram de l'aqüeducte que venia del riu Besòs. Les restes formen part de la paret mitgera de l'edifici número 12 del carrer Duran i Bas. Entre els segles XII i XIII coincidint amb l'expansió de la ciutat medieval a la Vilanova dels Arcs es construeixen edificis adossats a ambdues cares de les arcades. Actualment aquestes restes, degudament senyalitzades és troben a la vista, donat que l'espai de l'antic edifici s'ha destinat a plaça.



Vista dels arcs de l'aqüeducte

Durant les obres d'ampliació del Col·legi d'Arquitectes, al carrer dels Arcs número 5 es van trobar les restes d'una necròpolis establerta a la vora d'una via d'accés a la ciutat. La excavació, dirigida per Ferran Puig, va permetre excavar part del basament d'un edifici funerari quadrangular situat entre el solar estudiat i l'edifici del Reial Cercle i bastit seguint la tècnica de l'*opus caementicium* i trobant a l'interior la zona destinada a l'*ustrinum*. El conjunt es va datar al segle I d. C. A mitjan segle IV inicis segle V continuà com a cementiri, donat que es localitzaren una tomba d'inhumació amb coberta de *tegulae* a doble vessant i un enterrament infantil als estrats d'abandonament.

L'any **1989** es va intervenir a l'avinguda de la Catedral, obrint una superfície de gairebé 5000 metres quadrats. Es documentà un gran retall irregular a la roca i que transcorre més o menys paral·lel a la muralla i que es va tancant en arribar

als aqüeductes. El retall es buidat en forma de U amb una fondària aproximada de 6 metres i el seu límit extrem es troba a 23 metres de la muralla. Aquest fossat fou construït coetàniament a la primera muralla de *Barcino* a inicis del segle I d. C. De la intervenció arqueològica destaca també un conjunt d'una cinquantena de sitges retallades al geològic, situades a l'extrem sud-oest de l'avinguda i colmatades entre els segles V i VI d. C. La intervenció fou dirigida per M. Blasco, C. Miró, N. Molist, T. Portillo i C. Rovira.

Més recentment, l'any **2005**, es realitzà una intervenció arqueològica al carrer Duran i Bas números 2-6, 7 on es localitzà un tram de mur fet de pedres i maons datat entorn els segles XVIII-XIX, segons la directora de la excavació B. Durà.

Finalment al mateix solar objecte d'intervenció es realitzaren tres cales arqueològiques quan encara restava en peus l'edifici en que es documentà un moment anterior a l'època medieval i les obres portades a terme durant el segle XIX i la reforma de l'any 1981 per adaptar l'edifici als diferents usos. La intervenció s'efectuà l'any **2005** i fou gestionada per VECLUS, S L. i les tasques arqueològiques dirigides per l'arqueòloga Conxi Rodríguez.

Projecte d'intervenció arqueològica

L'indret on es troba el solar es troba inclòs dins la Zona d'Interès Arqueològic i per tant es considerarà interessant el realitzar una recerca arqueològica preventiva del subsòl per tal de localitzar i documentar possibles restes patrimonials que poguessin veure's afectades per l'actuació urbanística.

Aquest sector de la ciutat és important ja que forma part del *suburbium* de *Barcino*. A més es troba al mig de la trajectòria de dos dels aqüeductes romans que abastien d'aigua a la ciutat. En època altmedieval es formà en aquesta zona una de les primeres vilanoves, concretament la coneguda com a *Vilanova dels Arcs*.

Per tant era preceptiu el realitzar un control i excavació arqueològica d'acord amb la normativa municipal.



Situació del solar
Font: PICB (BCN)

Amb aquests antecedents el Museu d'Història de la Ciutat presentà un projecte d'intervenció, amb l'acord del promotor i la direcció de l'obra, per tal de realitzar la recerca preventiva que permetés localitzar i documentar possibles restes patrimonials que poguessin veure's afectades per l'actuació urbanística, segons la Llei 9/93 del patrimoni cultural català i el Decret 78/2002 del Reglament de protecció del patrimoni arqueològic i paleontològic.

El projecte d'intervenció arqueològica es va plantejar com a excavació en extensió de la totalitat del solar, que ocupa un àrea aproximada de 175 m², per tal de conèixer l'evolució cronoestratigràfica del sector, així com la possible presència d'estructures i elements arqueològics.

Donades les característiques del solar, que era ocupat per una edificació entre mitgeres, el rebaix s'havia de realitzar respectant els marges de seguretat que determinés la direcció facultativa de l'obra.

El rebaix es faria amb l'ajut de mitjans mecànics, facilitats per l'obra i es complementaria a l'excavació manual tant dels possibles elements exhumats com de qualsevol presència arqueològica.

Metodologia

Les tasques arqueològiques es realitzaren seguint el mètode de registre de les dades que facilita l'excavació proposat per E.C. Harris i A. Carandini, modificat a partir de la pràctica arqueològica en aquest tipus de jaciments i de les circumstàncies concretes de l'excavació. Per al registre objectiu dels elements i estrats que s'exhumen es realitza una numeració correlativa d'aquests denominats *Unitat Estratigràfica* (u.e.) que individualitza uns dels altres i de la que es realitza una fitxa. La recerca es completa amb l'aixecament planimètric de les estructures així com el reportatge fotogràfic de les mateixes.

4.- TASQUES ARQUEOLÒGIQUES REALITZADES

Primera Fase

Al carrer de Duran i Bas núm. 7 es trobava un edifici que fou enderrocat per construir un edifici de nova planta destinat a habitatges amb un garatge subterrani. L'edifici es qüestió fou objecte d'un estudi històric i arquitectònic a càrrec de l'empresa VECLUS, SL¹

Així mateix es realitzaren tres cales de sondeig per tal de valorar el potencial arqueològic de la finca, tasca realitzada per l'arqueòloga Conxi Rodríguez²

A la vista dels resultats obtinguts es presentà un projecte d'intervenció arqueològica que contemplava l'excavació en extensió del solar, un cop enderrocat l'edifici.

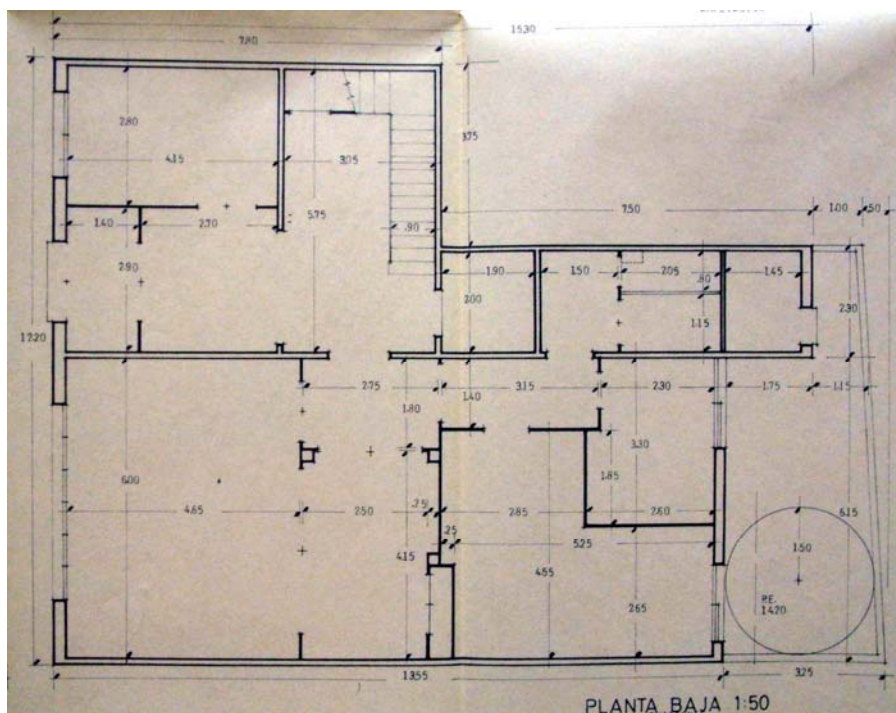
Les tasques arqueològiques foren encomanades a l'arqueòloga Júlia Miquel i gestionades per VECLUS, SL. La intervenció arqueològica present es portà a terme entre els dies 9 i 25 de gener de 2006 en una primera fase i entre els dies 22 de maig i 9 de juny en la segona fase, essent dirigida aquesta segona fase per l'arqueòloga Rebeka Garcia.

¹ Francesc Caballé, Reinald González, Núria Nolasco, Conxi Rodríguez (2005) **Estudi històric i arquitectònic de la finca núm. 7 del carrer de Duran i Bas de Barcelona**

² Conxi Rodríguez (2005) **Informe i memòria científica sobre les actuacions i resultats dels sondeigs arqueològics realitzats a la finca núm. 7 del carrer Duran i Bas de Barcelona (139/05)**

En un primer moment les tasques arqueològiques previstes havien de consistir en l'excavació en extensió del solar resultant de l'enderroc de l'edifici i que ocupava una superfície aproximada de 175 m², presentant una forma de L, essent més ample per la zona que dona al carrer Duran i Bas, 7 i que té una llargada de 12,20 metres i una fondària màxima de 16,80 metres.

L'edifici que ocupava el solar es tractava de la típica finca edificada entre mitgeres i que al llarg dels anys patí diverses reformes estructurals que comportaren, entre d'altres, l'aixecament de diversos pisos, per damunt de l'edifici original que constava de planta i pis.



Aspecte de l'edifici que ocupava el solar objecte de la intervenció arqueològica

Precisament aquestes circumstàncies, l'edificació entre mitgeres, i el recreixement a posterioritat de l'edifici van motivar tres sondejos realitzats per la direcció de l'obra i quan ja s'havien iniciat les tasques arqueològiques, per tal de determinar les característiques de la fonamentació dels murs.

Un sondeig es realitzà a peus del mur mitger que es comparteix amb la finca número 5 veïna i aprofitant que en la fase d'intervenció arqueològica anterior s'hi havia realitzat la Cala 1. El segon sondeig s'efectuà al Sector 3 a peus del

mur mitger, mentre que el tercer i darrer sondeig es va efectuar a peus del mur de façana.

Vista del Sondeig 1 i del Sondeig 3 (a la dreta)



La gairebé inexistent fonamentació en les mitgeres compartides amb l'edifici núm. 5 veí, situat a l'oest, van aconsellar un canvi en el plantejament de les tasques arqueològiques.



Dues vistes del solar amb les mitgeres afectades a l'esquerra de la primera imatge i a la dreta a la segona imatge

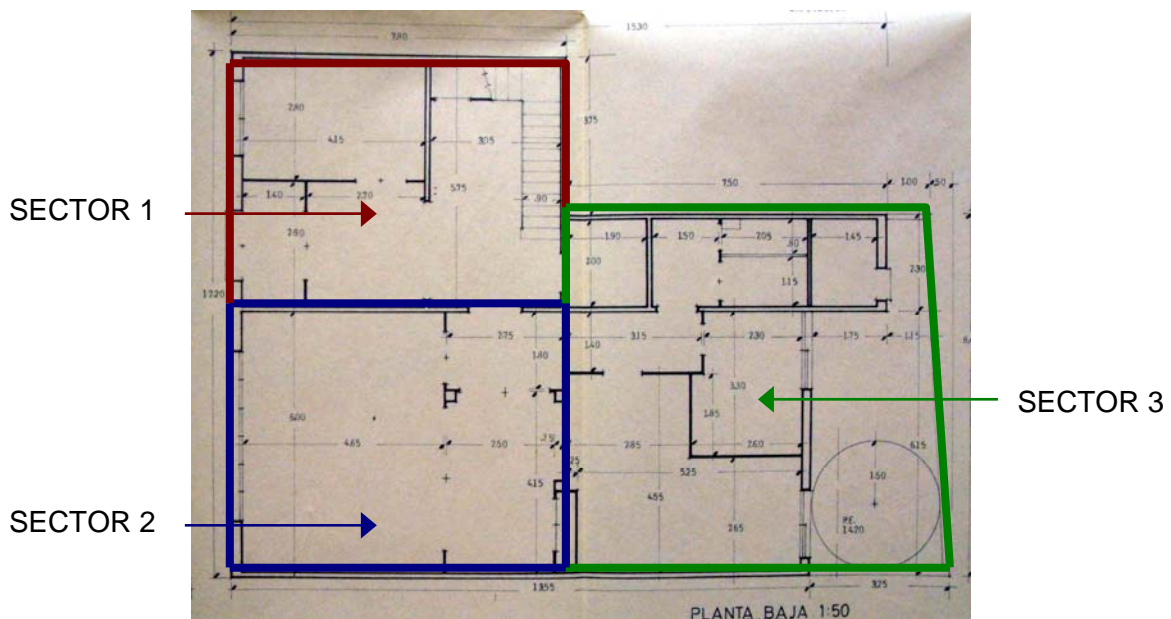
Després d'avaluar els possibles riscos a l'hora de realitzar una excavació en extensió, el Museu d'Història de la Ciutat i la direcció facultativa de l'obra van acordar intervenir per zones, es a dir, dividir el solar en tres sectors d'intervenció, els quals serien objecte d'excavació individualitzada i correlativa, deixant un marge de seguretat entorn a 1,50-2 metres a peus de les mitgeres afectades i procedint, un cop acabat d'excavar cada sector, a protegir les restes amb geotèxtil i realitzar el cobriment de les mateixes a la espera de que la

direcció de l'obra efectués la refonamentació de les estructures perilloses i que aleshores permetrien la excavació en extensió.

Vista de la mitgera compartida amb la finca núm. 5



D'aquesta manera, el solar es dividí en tres sectors d'intervenció. El **Sector 1**, corresponent a la banda Sud-est del solar, tocant a la línia de carrer, al costat de la finca núm. 5, es a dir la zona més estreta del solar. El **Sector 2**, representat per l'altre meitat del solar que dona a façana i comparteix mitgera amb l'edifici de la Biblioteca Balmesiana i, finalment, el **Sector 3**, que es correspon amb la zona més al Nord del solar situat al fons.



Amb aquestes noves directrius es procedí a excavar el solar per sectors i no en extensió com en un primer moment es va determinar. D'aquesta manera un cop documentat un sector es protegien les restes a nivell dels paviments i estructures aparegudes amb geotèxtil, i es cobrien amb terra fins a cota de carrer i seguidament es documentava correlativament la resta de sectors.

SECTOR 1

Es començà excavant el **Sector 1** que va permetre documentar tres àmbits diferenciats, que seguidament es descriuen.

L'**àmbit 1**, a tocar de la façana i a peus de la mitgera Sud-oest marcava un espai o habitació d'uns 14 m² i presentava un accés des del carrer per mitjà de dos graons que baixen l'espai uns 0,60 metres. Tot l'àmbit estava pavimentat amb rajoles vermelles quadrades disposades de punta.

El desenvolupament de les tasques arqueològiques a l'àmbit 1 començaren per extreure el paviment de terratzo (u.e. 1000) i la seva preparació, trobant una capa molt prima d'asfalt per aïllar la superfície (u.e. 1002) i un nou paviment (u.e. 1003), de rajoles hexagonals de color groc. Sota la preparació d'aquest paviment es trobaren diversos estrats de reompliment i anivellament (u.e. 1005, 1006 i 1007) i aparegué un tercer paviment (u.e. 1008) de rajoles vermelles en cru disposades de punta.



Vista del paviment u.e. 1000 i el paviment u.e. 1003

Donat que aquest paviment es trobava rebentat en part per la Cala 1, que es va efectuar durant les tasques arqueològiques anteriors a la present intervenció, es va poder documentar la seva preparació de morter de calç (u.e. 1009) i trobant, a més, una solera de morter de calç (u.e. 1010), per assentar dita pavimentació. La reexcavació de la Cala 1 va permetre establir una part de la fonamentació del mur mitger o paret mestre, u.e. 1018, de l'antiga edificació,

que presentava una orientació N/S i delimitava l'àmbit 1, separant-lo de l'àmbit 2 que es trobava a l'Oest .



Vista de la Cala 1, un cop buidada amb el paviment u.e. 1008

Associat a aquest paviment i marcant l'àmbit 1 es trobà els graons d'accés a l'espai (u.e. 1021), així com un envà (u.e. 1022) fruit d'una compartimentació interior de l'àmbit 1, el qual, donat el seu estat de conservació, fou afectat, trobant que es bastí damunt del paviment u.e. 1008, que continuava vers el Nord, trobant més endavant el tancament original de l'àmbit 1 per mitjà d'un muret (u.e. 1017)



Vista en planta i en alçat de l'envà u.e. 1022



Els graons (u.e. 1021) eren obrats amb maó pla cobert amb rajoles quadrades de ceràmica en cru i servien per salvar el desnivell de l'àmbit 1 respecte al carrer. Es trobaven al mur de façana (u.e. 1011) i marcaven un dels dos

accessos independents que finalment es documentaren. Possiblement l'àmbit 1 marcava l'espai del que antigament fou una botiga o magatzem.



Vista en alçat dels graons d'accés u.e. 1021

També es trobà un element de reforç (u.e. 1020), de planta rectangular i obrat amb maons, adossat al mur mitger u.e. 1018 i donat per acabada la intervenció a l'àmbit 1



Vista en planta i en alçat de l'element u.e. 1020



Vista general de l'àmbit 1 un cop excavat

Al costat Nord de l'àmbit 1 es trobà l'**àmbit 2** que ocupa un espai més petit, uns 10 m² i està format per una habitació amb el mateix paviment que a l'àmbit 1, així com les restes de la caixa d'escala de l'edifici enderrocat.

Primerament es procedí a extraure els diferents nivells de pavimentació i preparació, que s'havien trobat també a l'àmbit 1, és a dir, el paviment de terratzo (u.e. 1023), paviment u.e. 1026, fins arribar al paviment de rajoles disposades de punta (u.e. 1031) que en aquest cas ocupava tot l'àmbit.

Al paviment u.e. 1031 es trobà la tapa d'un registre (u.e. 1034) que devia cobrir alguna mena de dipòsit i que inicialment no es va destapar, donat que les directrius en aquesta primera fase era deixar el solar a nivell de paviments.



Vista en detall del registre u.e. 1034

L'àmbit es trobava tancat al Nord per un envà de pedres recrescut amb maons (u.e. 1037) i al límit Oest es trobaven les restes de la caixa d'escala (u.e. 1035) d'accés als pisos superiors de l'antiga edificació.

Vista del paviment u.e. 1031 amb l'envà u.e. 1037 i les restes de la caixa d'escala u.e. 1035 a l'esquerra



L'envà u.e. 1037 s'adossava a una estructura de maons que conservava part de la volta, també de maons (u.e. 1039) que protegia un col·lector (u.e. 1040)

consistent en un tub de fibrociment, que seguia una trajectòria E/W i s'encaminava cap el carrer.

L'envà u.e. 1037 i l'estructura u.e. 1039 del col·lector.



A sota vista del col·lector amb el tub de fibrociment



Vista del suport de pilarets de maons de la canalització de fibrociment

Al costat Nord-est del sector i en línia amb la façana es trobà l'àmbit 3 consistent en un espai delimitat per les parets mestres de l'edifici, sense nivell

de circulació i on es trobà la conducció de fibrociment que canalitzava i evacuava les aigües.



Vista de la canalització de fibrociment al seu pas pel costat Est de l'àmbit 1

Finalment, mentre s'excavava el rebliment del retall u.e. 1050 per la ubicació del tub de fibrociment es trobà les restes d'uns graons (u.e. 1053) que posaven en comunicació, pel Nord, els àmbits del Sector 1 amb el Sector 3.



Vista en alçat i en planta dels graons d'accés u.e. 1053

Un cop excavats els àmbits 1, 2 i 3 que formaven el Sector 1 es decidí realitzar un petit sondeig a l'àmbit 2 per tal de determinar la potència arqueològica del sector i obrir el registre u.e. 1034.

D'aquesta manera, sota el paviment u.e. 1031 es trobà la seva preparació (u.e. 1032) i una solera de morter de calç (u.e. 1033). Sota la solera es trobà la trajectòria d'una claveguera de maons (u.e. 1038) de perfil en U, seguia una trajectòria E/W i només va poder ser documentada una petita part.

També es trobà una de les parets del dipòsit (u.e. 1034), obrat amb pedres encofrades amb morter de calç.



Vista de la claveguera u.e. 1038 i el dipòsit

Per sota del reompliment de terra argilosa es trobà al perfil les restes d'una estructura d'emmagatzematge, concretament una sitja (u.e. 1042), parcialment espoliada per la construcció del dipòsit.

El farciment d'aquesta sitja fou excavat, trobant fons a quatre estrats. Primer es trobà un paquet d'argiles (u.e. 1043) de gairebé un metre de potència, sense material. Després un sediment d'argiles amb restes de pissarra desfeta i carbonets que li donaven una coloració blavosa (u.e. 1044) i uns 6 cm de potència. Un nou nivell (u.e. 1045) d'argiles granelludes marró fosc i 12 cm de potència i finalment un nivell (u.e. 1046) de terra i graves on aparegueren restes òssies de fauna i fragments molt petits de ceràmica molt barrejada.

Vista en alçat de la sitja u.e. 1042





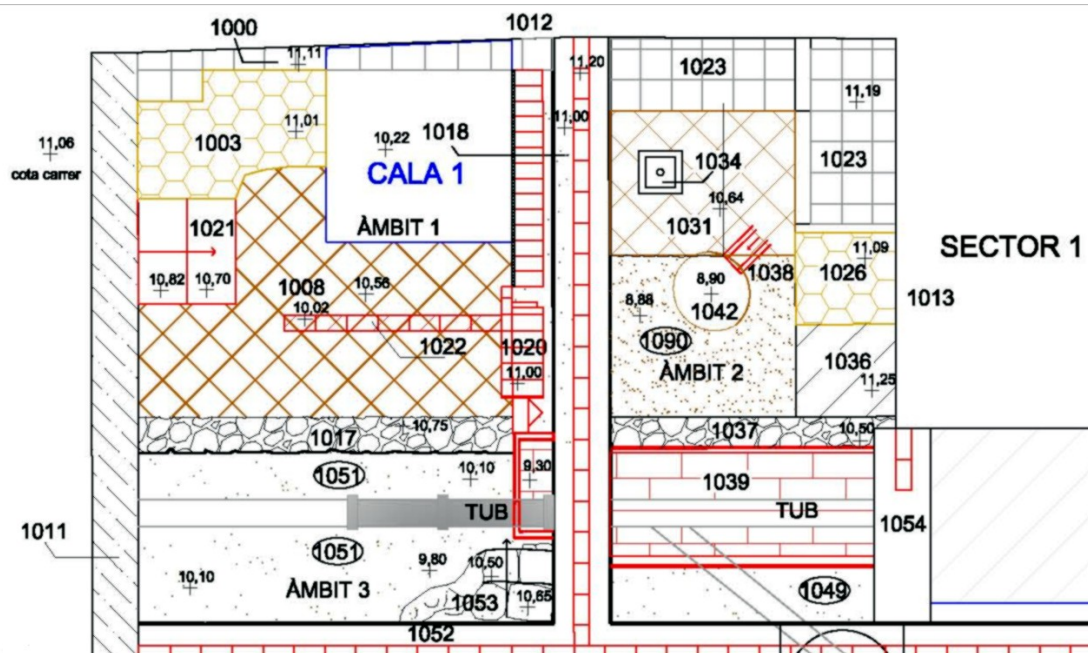
A l'esquerra vista en alçat del dipòsit u.e. 1038. A la dreta vista general del Sector 1



Seguidament, seguint les directrius del Museu i a la espera de realitzar, conjuntament amb l'excavació dels altres sector, l'informe d'afectació d'estructures, es procedí al cobriment amb geotèxtil de les estructures i la seva protecció amb terres fines.



Les estructures protegides amb geotèxtil i la capa de sorres pel seu rebliment provisional



Vista de les estructures documentades als àmbits 1, 2 i 3 situats al Sector 1

SECTOR 3

La excavació del **Sector 3** s'inicià deixant una distància de seguretat entorn als 1,5-2 metres a peus dels murs mitgers. D'aquesta manera restà una zona a excavar d'uns 40 m². La seva excavació va permetre documentar a més de les restes de l'edifici enderrocat amb les seves dependències destinades a cuina i serveis i que conservaven el seus paviments, una zona que anteriorment a l'edifici enderrocat devia fer les funcions de pati amb jardí de serveis destinat a la recollida i emmagatzematge d'aigua. Aquesta funció ve marcada per les restes d'una cisterna o dipòsit de maons amb volta de plec de llibre amb un petit dipòsit rectangular amb volta de maons al costat i que hi desguassava.

La seqüència d'excavació del Sector 3 començà al fons Oest amb l'afectació del paviment modern (u.e. 1055) trobant la seva preparació (u.e. 1056) i un planxé de formigó (u.e. 1057).



Vista general del sector 3 amb el paviment contemporani u.e. 1055

L'afectació dels paviments es realitzà amb ajut mecànic i va permetre alliberar tot l'espai del Sector 3, trobant també el tub de fibrociment que ja s'havia detectat durant la excavació del Sector 1.



Vista de l'afectació dels paviments i el tub de fibrociment

També es trobà el mur de tancament de l'edifici enderrocat (u.e. 1061).

Paviment u.e. 1055

Mur u.e. 1061

Planxé formigó (u.e. 1057)



Seguidament es trobà part de l'antic paviment del sector (u.e. 1068) consistent en rajoles en cru rectangulars, disposades a trencajunt.



Vista del paviment de rajoles u.e. 1068

Sota aquest paviment, trencat en part, es trobà un rebliment de runa (u.e. 1070) i un anivellament de sorres molt fines (u.e. 1071) que cobrien les argiles naturals (u.e. 1090).

Vista de l'anivellament de sorres u.e. 1071



A nivell d'estructures documentades, es trobà un dipòsit rectangular (u.e. 1072), obrat amb maons i dimensions 1,40 x 0,90 metres. Conservava les seves quatre parets, tot i que només una filada de maons, així com el seu fons de rajoles allargades.



Vista del dipòsit u.e. 1072

Seguidament es trobà una claveguera de maons i perfil en U (u.e. 1075) que presentava una orientació N/S, evidenciant-se una llargada de 4,15 metres.



Vista de la claveguera u.e. 1075 i un cop afectada la tapa i excavat el seu rebliment



Al costat de la claveguera es pogué excavar en part una cisterna (u.e. 1077) que conservava part de la seva volta de maons a plec de llibre. Es determinà unes dimensions aproximades de 2,25 x 2,15 metres, tot i que no es va poder delimitar la seva planta, ja que comportava afectar d'altres elements, deixant la seva excavació en reserva per la segona fase de les tasques arqueològiques. Amb així fou possible excavar el seu rebliment, trobant un nivell de força

potència (u.e. 1079) compost per runa i pedres, seguint per un altre nivell amb terra i també runa (u.e. 1080) aturant-se en aquest punt, per motius de seguretat.



Vista de la cisterna u.e. 1077 on s'aprecia les restes de la seva volta de maons
Durant el procés d'excavació del rebliment de la cisterna es trobà un muret de pedra (u.e. 1085) que possiblement delimitada l'espai interior de la cisterna. Seguia una orientació N/S i es trobava a 1,50 metres per sota de la volta de maons.



Dues perspectives del muret u.e. 1085 dins la cisterna u.e. 1077



Vista aèria on s'aprecia a l'esquerra la cisterna u.e. 1077

Seguint en direcció a la façana principal es trobà un element estructural (u.e. 1084) obrat amb pedres lligades amb morter a mode d'encofrat, que seguia una orientació N/S. Es documentà una trajectòria de 4,14 metres per una amplada de 0,97 metres. Possiblement es tractava d'una estructura relacionada amb la cisterna que es documentà seguidament. Aquest element es trobava escapçat a la seva part central. Donat l'estat en que es trobà l'element u.e. 1084 i atès que no es realitzà la excavació total del sector, es pot aventurar que podria tractar-se del suport de la volta de la cisterna.



Dues vistes de la estructura u.e. 1084

Al costat Nord de la cisterna u.e. 1077 es trobà un nou dipòsit (u.e.1082) que també conservava part de la volta de maons i que feia les vegades de dipòsit de decantació ja que conservava restes d'una obertura per on havia d'anar una canalització per desguassar a la cisterna i que es recolzava en un muret de maons (u.e. 1086)

Detall de la volta de maons del dipòsit u.e. 1082

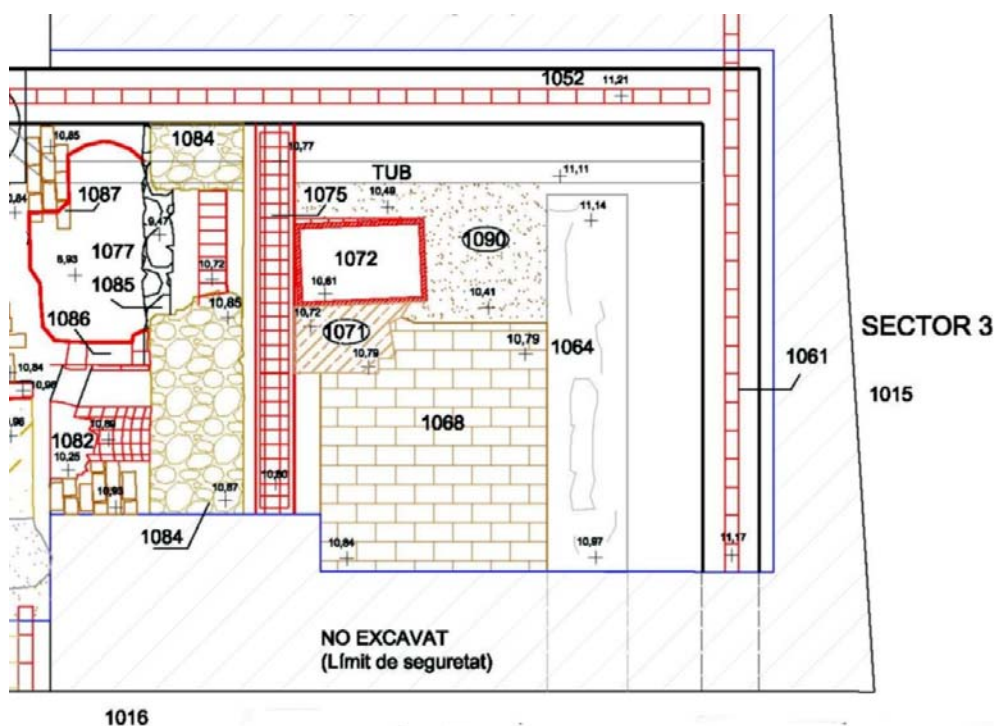


Després de la documentació d'aquestes estructures no es trobà cap més element, deixant el sector a nivell dels paviments antics.



Vista general del Sector 2 ja excavat. En primer terme el mur de tancament modern, el dipòsit quadrat, al fons les dues cisternes

Finalment, i com en el cas del Sector 1, un cop documentades les estructures es procedí a protegir-les amb geotèxtil i cobrir-les amb una capa de terres.



Planta de les estructures documentades al Sector 3

SECTOR 2

Seguidament s'inicià l'excavació del **Sector 2** contigu al Sector 1 i en línia amb la façana. La excavació va permetre documentar dues zones ben diferenciades i delimitades per un mur de trajectòria N/S. La Zona 1 presentava com a límit el mur mitger (u.e. 1016) que comparteix amb la Biblioteca Balmesiana i, al seu torn es pot subdividir en tres espais. L'**espai 1** venia determinat per una zona de vestíbul d'accés a la vivenda amb un paviment (u.e. 1101) de rajoles en cru disposades de llarg i amb un dintell o marxapeu de pedra (u.e. 1102) amb una polleguera (1129) per encabir el bastiment d'una porta. També es va documentar les restes d'un mur (u.e. 1103) de trajectòria N/S al costat Est de l'espai.



Vista de l'espai 1 amb les restes del paviment, el marxapeus i els dos murs.

L'**espai 2** es situà a continuació en direcció Oest i va aparèixer observant el trencament del paviment que s'enfonsava en aquell punt, trobant una estructura que es correspon amb un hipogeu o fresquera (u.e. 1104) al qual s'accedia per mitjà de tres graons i que tombava cap a l'Est però que tenia aquesta trajectòria tapiada per una paret de maons (u.e. 1106).



Vista en planta i en alçat de l'hipogeu o fresquera

L'espai 3 es va ser excavada en part i que venia determinada per dos mur en perpendicular (u.e. 1116 i u.e. 1117) els quals es trobaven molt arrasats. Aquest espai presentava un accés des de l'Est i que va fer pensar que els tres espais estaven relacionats per un passadís situat en paral·lel a la mitjana que comparteix amb l'edifici de la Fundació Balmesiana, els límits del qual no varen poder ser determinats, donat que aquesta zona no ha pogut ser excavada al tenir que respectar una distància de seguretat.



Dues vistes en detall dels murs u.e. 1116 i u.e. 1117



Vista aèria on s'observen l'espai 1 amb l'accés des del carrer; l'espai 2 amb l'hipogeu i l'espai 3 compartimentat

Finalment a l'Oest dels Espais 1 i 2 es va documentar una claveguera de maons de perfil en U (u.e. 1110) i trajectòria N/S que va ser excavada, trobant

al seu fons un lot de 17 monedes de diferent valor i datades durant el regnat d'Alfons XII.



A l'esquerra vista aèria on s'observa la claveguera que transcorre paral·lela a l'hipogeu com s'aprecia a la foto de la dreta

Quan a la Zona 2 situada a l'Oest de la zona 1 i en línia amb la façana (u.e. 1011) ha permès establir també els límits de 3 espais més.

Inicialment la Zona 2 semblava un únic espai allargat, de mides 7,50 metres de llargada per 2,80 metres d'amplada. A aquesta percepció ajudava el fet que conservava totalment la pavimentació de rajoles hexagonals (u.e. 1093) i que ocupava tota la zona.



Vista del paviment u.e. 1093 que ocupa tota la Zona 2

Un cop extret el paviment, la seva preparació (u.e. 1094) es trobà un nivell d'asfalt (u.e. 1095) col·locat per impermeabilitzar i que es trobava damunt un estrat de poca potència format per runa petita i terra (u.e. 1096).

Sota aquest reompliment es documentà una nova pavimentació, en aquest cas un paviment de ciment Portland lliscat i buixardat (u.e. 1098) que també ocupava tota la Zona 2.



Un cop documentat aquest paviment es va procedir a la seva afectació.

Aleshores es va poder anar resseguint la paret mestre u.e. 1099, la qual havia estat desmuntada fins a cota de carrer durant les tasques d'enderroc de l'edifici.



Al mateix temps l'afectació de paviment de Portland va permetre observar la banqueta de fonamentació (u.e. 1222) del mur de façana (u.e. 1011) així com la seva rasa de fonamentació.

Seguidament va aparèixer en un racó les restes, molt escasses, d'un paviment antic (u.e. 1101) del qual restaven a penes dues rajoles de cairons, sota del qual es trobà les restes també d'un nivell de circulació format per una capa de morter compactada (u.e. 1126)

Vista en primer terme les restes del paviment de cairons



La resta de l'espai era cobert per un nivell compactat de terra i guix (u.e. 1128) que cobria de forma irregular un espai d'aproximadament 7 m² i que tenia com a límits el mencionat mur de façana, les dues parets mestres (u.e. 1052 i u.e. 1099) així com un petit envà de maons (u.e. 1120) de trajectòria perpendicular a les parets mestres i que semblava delimitar un espai diferenciat.

Tanmateix el nivell u.e. 1128 es trobava espoliat per una rasa semicircular (u.e. 1132) la qual es va delimitar així com excavar una part del seu farciment (u.e. 1133) . També es va buidar una part de la trinxera de fonamentació de la banqueta (u.e. 1122) compost per una capa molt plàstica d'argiles de color fosc (u.e. 1127).

Mur u.e. 1099

Envà u.e. 1120

Retall u.e. 1132

Rasa u.e. 1121

Vista del nivell de compactació
u.e. 1128



D'aquesta manera es poder determinar que es marcava clarament un espai diferenciat dins la Zona 2 i que rebé la denominació de **Espai 1**.

Al costat Nord-est de l'espai 1 es delimità un nou àmbit diferenciat que rebé la denominació d'**Espai 2**.

L'**Espai 2** després de l'afectació del paviment de Portland es documentà un nivell de pavimentació (u.e. 1115) consistent en rajoles rectangulars en cru disposades a trencajunt. Aquest paviment cobria aproximadament la meitat de l'espai ja que l'altre meitat es trobava espoliat trobant-se únicament un nivell d'argiles (u.e. 1123).

Quan als límits d'aquest espai, que ocupa un àrea aproximada de 9,95 m² venen marcats pels murs mestres, així com l'envà u.e. 1120 i un nou envà paral·lel a aquest (u.e. 1118), seguint tots dos trajectòria E/W.



Vista al fons de l'espai 2 amb les restes del paviment i en primer terme les restes del mur que delimita l'espai i detall de l'envà u.e. 1118



Finalment, es delimità l'**Espai 3**, del qual no es van poder establir el seu límit situat més al Nord, amb relació amb el Sector 3 excavat prèviament, donat que en aquest Sector 3 era la zona destinada provisionalment a terrera de la excavació del Sector 2.

Tot i això, s'excavà un àrea aproximadament de 7,60 m² la qual cal relacionar amb el Sector 3 ja que apareixia la solera que cobria la cisterna (u.e. 1077) documentada durant la excavació del Sector 3, així com part del registre (u.e. 1119) de la mateixa cisterna.

L'espai 3 amb la solera de la cisterna i part del registre



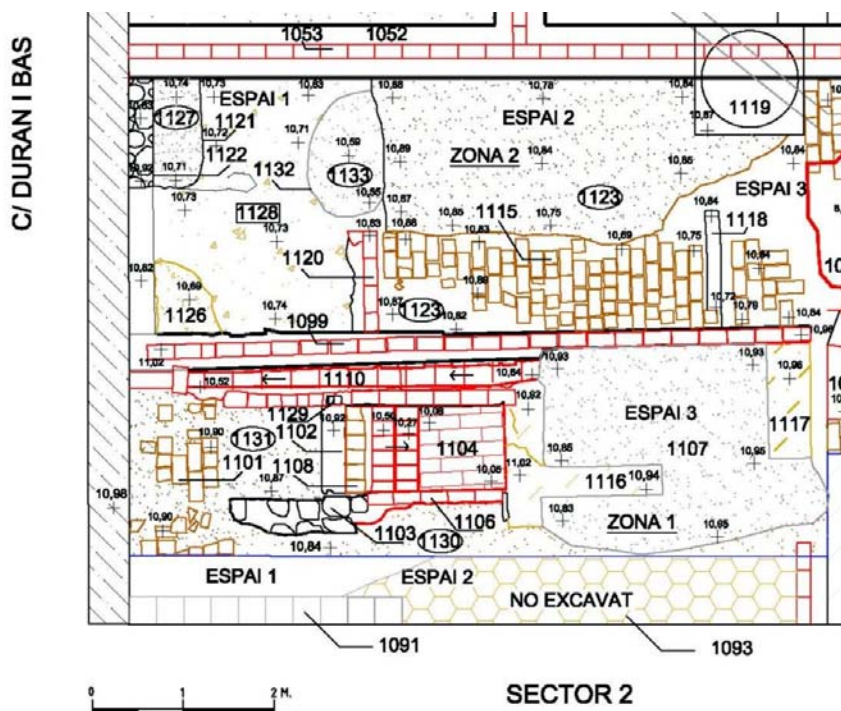
Amb la excavació de l'espai 3 finalitzà la intervenció en el Sector 2, procedint seguidament a protegir les estructures documentades amb geotèxtil i cobrint amb una capa de terra.



Protecció de les estructures amb geotèxtil i una capa de terres



Vista del Sector 2 un cop excavats els seus diferents espais

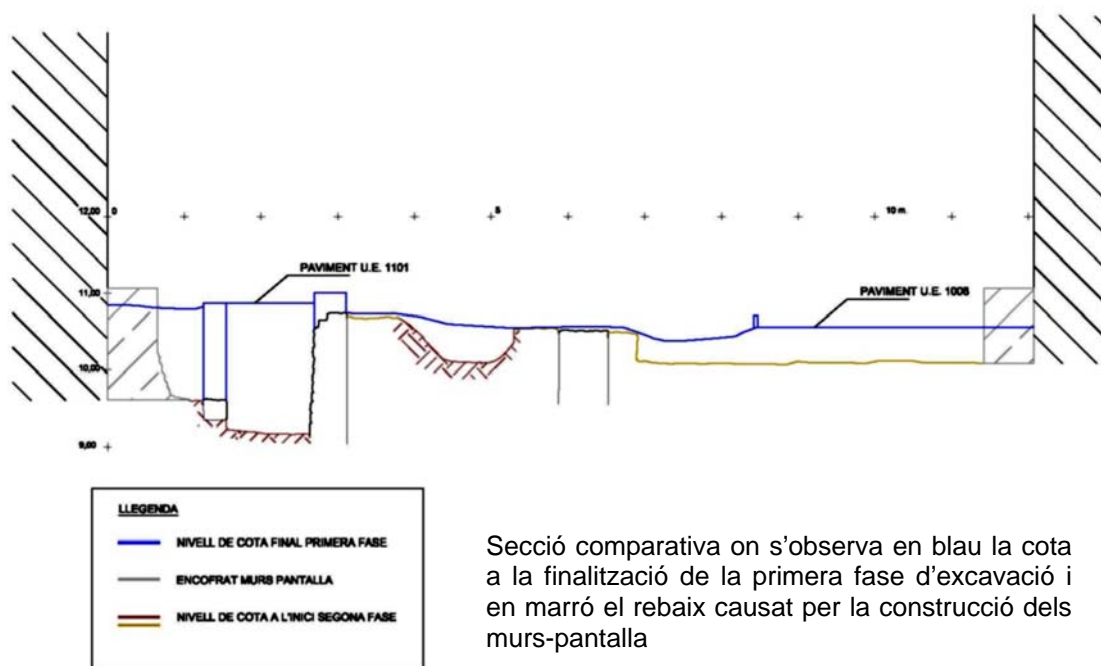


Planta de les estructures documentades al Sector 2

SEGONA FASE

Amb data 22 de maig de 2006 s'inicià la segona fase d'intervenció arqueològica al solar. Aquesta segona fase comptà amb la direcció arqueològica de l'arqueòloga Rebeka Garcia, donat que la directora de la primera fase, l'arqueòloga Júlia Miquel estava realitzant un altra direcció i en aquesta fase realitzà tasques de suport i es responsabilitzà de la redacció de la present memòria.

En el moment d'iniciar la intervenció arqueològica s'observà que el solar es trobava molt alterat com a resultat de la realització dels murs- pantalla en tot el seu perímetre, que havia comportant el rebaix de la cota de final d'excavació en la primera fase, el repicat d'algunes estructures i elements així com la excavació de gairebé tot el Sector 3 per fonamentar la caixa de formigó d'una grua, així com diverses remocions de terres.



Com a resultat d'aquestes accions realitzades per l'empresa promotora, es va determinar per part del Museu d'Història i amb l'acord del Servei d'Arqueologia de la Generalitat de Catalunya, recollir totes les dades que reflectissin les accions que s'havien pres, començant per prendre tot un seguit de cotes sistematitzades i procedir, un cop determinat l'estat del jaciment, a sanejar els Sectors 1 i 3 del solar amb l'ajut d'una màquina bob- cat, per tal d'alliberar-lo de

runa, ferros i fustes i redactar un informe sobre l'estat del solar³, donant per perduda la excavació del Sector 2 ja que tot l'espai l'ocupava el fonament i la caixa d'una grua hidràulica.

En l'esmentat informe s'establia un quadre comparatiu de cotes que donaven fe de les remocions de terres i l'afectació d'elements arqueològics amb la consegüent pèrdua d'informació.

D'aquesta manera es trobava el jaciment a l'inici de la segona fase i en referència a l'estat en que es deixà al final de la primera fase:

SECTOR 1 ÀMBIT 1: Baixat 0,93 m per sota paviment.

SECTOR 1 ÀMBIT 2: Baixat 0,57 m per sota paviment.

SECTOR 2. ZONA 1. ESPAI 1: Baixat 0,64 m per sota paviment.

SECTOR 2. ZONA 1. ESPAI 2: Baixat 0,92 m per sota cota finalització primera fase.

SECTOR 2. ZONA 1. ESPAI 3: Baixat 0,97 m per sota cota finalització primera fase.

SECTOR 2. ZONA 2. ESPAI 1: Recrescut 0,16 m.

SECTOR 2. ZONA 2. ESPAI 2: Baixat 0,38 m per sota la cota de finalització de la primera fase.

SECTOR 2. ZONA 2. ESPAI 3: Baixat 0,79 m per sota la cota de finalització de la primera fase.

SECTOR 3. ÀMBIT CISTERNA: Baixat 0,84 m per sota la cota de finalització de la primera fase. Això implicà la pèrdua de la volta de maons a plec de llibre que cobria la cisterna.

SECTOR 3. PAVIMENTS: Baixat 1,01 m per sota dels paviments.

SECTOR 3; Rebaix generalitzat de tot el Sector 1 metre, més la fondària no coneguda per fer la caixa de la grua que ocupa tot el sector, amb la consegüent pèrdua dels elements muraris u.e. 1084, u.e. 1061; la afectació parcial del mur u.e. 1052; la pèrdua de la claveguera u.e. 1075 i el dipòsit u.e. 1072. També la

³ Veclus, sl: **Informe sobre la situació a l'inici de la segona fase de la intervenció al carrer Duran i Bas 7** (Barcelona, codi 275/05)

afectació parcial de la cisterna u.e. 1077, el dipòsit u.e. 1082 i la pèrdua del paviment u.e. 1068.



Vista general del solar durant el procés de neteja



A l'esquerra el Sector 1 en acabar la primera fase i a la dreta en començar la segona fase



A l'esquerra el Sector 2 en acabar la primera fase i a la dreta en començar la segona fase



A l'esquerra el Sector 3 en acabar la primera fase i a la dreta en començar la segona fase

Un cop sanejats el Sectors 1 i 2 es continuà excavant amb l'ajut de la màquina bob- cat, per tal de retirar tot el reompliment de terra que protegia les estructures documentades a la primera fase i que es trobaven cobertes amb geotèxtil i una capa de terra, per tal de determinar l'estat de conservació de les mateixes, així com exhaurir els nivells arqueològics en totes les zones del solar.



Vista dels àmbits 1 i 2 del Sector 1 un cop retirat el reompliment

Posteriorment es continuà el rebaix mecànic en aquelles zones que ho permetien les característiques del solar per tal de determinar la potència de les estructures ja documentades a la primera fase i poder realitzar amb certes garanties el seu desmuntatge.



A l'esquerra procés d'excavació i neteja d'estructures i a la dreta neteja de les estructures

Un cop finalitzat el rebaix de terres aportades i la delimitació de les estructures, es procedí a realitzar la excavació i neteja manual dels elements, tant els relacionats amb la primera fase com els nous estrats i elements apareguts.

D'aquesta manera, al **Sector 1** es va poder completar la excavació de les restes d'una sitja (u.e. 1042), localitzada durant la primera fase d'intervenció, la qual es trobava seccionada en part per la construcció d'un dipòsit rectangular (u.e. 1159), bastit amb pedres sense treballar, lligades amb morter i amb un fons de rajoles de 0,14 per 0,30 metres (u.e. 1183).



La sitja u.e. 1042 seccionada pel dipòsit u.e. 1159

Aquest dipòsit s'adossava a un mur (u.e. 1178) de trajectòria E/W del qual restava una traça de 1,35 metres de llargada i que presentava una obertura constructiva (1185) que podria correspondre a una porta (u.e. 1186).



Vista del mur u.e. 1178, adossat al dipòsit u.e. 1159

Per la seva ubicació i característiques el dipòsit u.e. 1159 correspondria amb la estructura u.e. 1034 localitzada en la primera fase d'intervenció i de la qual

només va poder evidenciar-se una cara exterior, donat que no corresponia a aquella intervenció realitzar l'afectació dels paviments.



El dipòsit u.e. 1159 i el seu fons u.e. 1183 un cop excavat

Al Sud de l'habitació 2, on s'havia documentat el col·lector de maons (u.e. 1039) que protegia un tub de fibrociment, es procedí a desmuntar la estructura apareixent sota la solera de maons del fons del col·lector un estrat de preparació u.e. 1165.



Vista de la solera de maons del col·lector i l'estrat u.e. 1165 documentat a sota

Un cop baixat aquest estrat es va començar a evidenciar la traça d'un retall el·líptic, de grans dimensions, el qual es devia realitzar amb la finalitat d'extreure argiles (u.e. 1157), donat que en algun punt s'observava les marques del càvec per extreure argila. Aquest retall no va poder ser resseguit

en la seva totalitat ja que es trobà seccionat en part per acció d'una màquina excavadora quan es van realitzar els rebaixos per bastir els murs- pantalla.



El retall u.e. 1157 a l'inici i durant la seva excavació

Durant les tasques de delimitació i excavació del retall u.e. 1157 es va determinar un nou retall circular (u.e. 1167) de 1,50 metres de diàmetre que per les seves característiques podria interpretar-se com una sitja.

Vista del retall u.e. 1157 i on s'aprecia a la dreta el retall u.e. 1167

Retall u.e. 1167
Retall u.e. 1157




Vista del retall u.e. 1167 un cop excavat

També es documentà les restes d'un dipòsit bastit amb carreus de pedra petits i escairats (u.e. 1171), la planta del qual es va poder determinar gràcies al seu retall (u.e. 1176). Aquest dipòsit presentava part d'un mur conservat, amb una

Memòria de la intervenció arqueològica realitzada al c/ Duran i Bas,7 (Codi:275/05-065/06)

llargada de 1,05 metres, amb una amplada de 0,18-0,20 metres, conservant una potència de 1,35 metres. S'evidenciava a l'angle Nord les restes d'una cantonada i s'interpretà com a un dipòsit per recollir aigua, donat que es va poder documentar les restes d'una canalització ceràmica de desguàs (u.e. 1181) que perforava el mur.



Les restes del dipòsit de carreus de pedra u.e. 1171 amb el seu retall u.e. 1176

Amb la documentació d'aquesta estructura es donà per acabada la intervenció arqueològica al Sector 1, del qual es va poder determinar un àmbit delimitat pels murs u.e. 1018, u.e. 1052 i les parets mitgeres conservades dempeus, u.e. 1054, u.e. 1013 i u.e. 1012.



Vista aèria de l'àmbit 5 excavat al Sector 1 un cop finalitzades les tasques arqueològiques


Quan al **Sector 2**, el qual resultà també molt afectat per rebaixos i remocions durant la construcció dels murs- pantalla, un cop netejat i delimitat l'espai d'intervenció es procedí, amb l'ajut de la màquina bob-cat a localitzar les estructures que s'havien documentat en la primera fase.



Vista general i de detall del Sector 2 a l'inici de la Segona Fase

Un cop eliminat el reompliment de l'obra es començà a resseguir les estructures fins que, seguidament, es continuà la excavació de forma manual, intentant recuperar els elements que s'havien documentat en la primera fase.

D'aquesta manera, a la zona Sud-est del Sector, a peus del mur de façana, encara fou possible recuperar part dels nivells de circulació u.e. 1126 i u.e. 1128, però molt fragmentaris.



Vista dels nivells de circulació u.e. 1126 i u.e. 1128 recuperats de la primera fase

Al costat Nord es recuperà el mur mitger u.e. 1099, encara que havia patit un rebaix de 0,30 metres, que separava la Zona 1 i la Zona 2 del Sector 2, recuperant, d'aquesta manera l'espai 1 i l'espai 2 delimitat en la primera fase i que es convertí en l'**àmbit 1**.

L'àmbit 1, ubicat a la cantonada Nord-est i encarat a façana, fou objecte d'un rebaix de 1,60 metres durant les tasques de construcció dels murs-pantalla i reomplert seguidament (u.e. 1156). Aquest estrat fou eliminat amb la bob-cat i es trobà un mur (u.e. 1103), les traces del qual s'havien evidenciat en la fase anterior. Presentava una trajectòria N/S, perpendicular al mur de façana, conservant una llargada de 2,60 metres per una amplada de 0,65 metres. Estava bastit amb pedres sense treballar, lligades amb morter de calç, a mode d'encofrat.



A dalt vista de l'àmbit 1 amb el mur u.e. 1103 i a baix el mur un cop excavat



Fent de límit a l'àmbit 1, al Nord-est, es documentà un mur (u.e. 1144) no evidenciat en la primera fase d'intervenció. Seguia una trajectòria E/W, perpendicular al mur de façana. Conservava un tram de 1,90 metres amb una amplada de 0,80 metres. Estava bastit amb pedres sense treballar, lligat amb

morter de calç, a mode d'encofrat, amb la presència algun maó i una potència conservada de 1,40 metres.



Vista general de l'àmbit 1 amb el mur u.e. 1144 i detall de seu alçat

Del parament del mur u.e. 1144 es detectà la presència de fragments de rajoles d'arrambadors policromes formant l'ànima del mur, circumstància que motivà que un cop finalitzada la intervenció es desmuntés el mur de forma manual per tal de recuperar els fragments de rajoles.



Vista general i en detall dels fragments de rajoles policromes que formaven part del mur u.e. 1144

Seguidament la excavació mecànica havia exhumat noves estructures que es determinaren durant la excavació manual. D'aquesta manera es delimità un nou àmbit, que rebé el nom d'**àmbit 2**, que presentava com a límits el mur u.e. 1144, el mur mitger u.e. 1099 i el mur u.e. 1117. Aquest darrer mur ja havia estat documentat en la primera fase, però no havia estat possible excavar-lo, donat que se li adossava un paviment de Portland que no s'havia de desmuntar.

El mur u.e. 1117 presenta una trajectòria paral·lela al mur u.e. 1144 i es determinà una llargada de 2,10 metres, amb una amplada de 0,55 metres. Com els anterior murs estava bastit amb pedres sense treballar lligades amb morter de calç.



Dues vistes del procés d'excavació de l'àmbit 2

Un cop eliminat mecànicament el reompliment de l'obra (u.e. 1134) es trobà un estrat força potent, uns 60 cm., que amortitzava les estructures de l'àmbit (u.e. 1142) consistent en terra i pedres de diverses dimensions amb material ceràmic.



Vista de l'estrat u.e. 1142

En rebaixar l'estrat u.e. 1142 es determinà a peus del mur u.e. 1144 una rasa de forma el·líptica (u.e. 1162) que en un primer moment es pensà que es tractava de la trinxera de fonamentació del mur u.e. 1144, però que en anar delimitant el seu contorn s'arribés a la conclusió que podria tractar-se d'un retall per l'extracció d'argiles, reaprofitat per bastir part dels murs u.e. 1144 i u.e. 1099. El retall presentà finalment, una potència de 0,52 metres presentant una

secció còncava. El seu farciment (u.e. 1163) presentà força material ceràmic, destacant la presència de ceràmica blava catalana.



Vista de la rasa u.e. 1162 durant el procés d'excavació i un cop acabada

Finalment s'arribà a l'estrat natural u.e. 1192 format per argiles, donant per acabada la intervenció a l'àmbit 2.



Vista de l'àmbit 2 un cop excavat

A continuació es procedí a excavar manualment l'espai que es trobava a l'altra banda del mur u.e. 1117. Aquest espai, molt alterat degut a la proximitat als murs- pantalla en dues parts, tenia com a límits el mur u.e. 1117, paral·lel al mateix, el mur u.e. 1141, parcialment conservat i al Sud la paret de la cisterna u.e. 1077 documentada en la primera fase.

Vista de l'àmbit 3 a l'inici de la excavació manual



Durant la excavació manual, un cop que la màquina va extreure el reompliment de l'obra (u.e. 1134) es trobà les restes d'un nivell de compactació de morter de calç (u.e. 1135) que ocupava la majoria de l'àmbit i que es trobava seccionat per un retall circular (u.e. 1136) que corresponia amb l'estructura d'un pou (u.e. 1137).

El pou u.e. 1137 era bastit amb carreus de pedra, espoliats en la seva gran part i que conservava la seva traça, d'un diàmetre aproximat de 1,20-1,40 metres. El seu farciment fou en part buidat a màquina i delimitat manualment, establint una potència de gairebé dos metres.



Vista del procés d'excavació del pou u.e. 1137

A la zona Nord de l'àmbit 3, marcant el seu tancament més septentrional, es documentà les restes d'un mur (u.e. 1141), bastit amb pedres sense treballar, lligades amb morter de calç molt disgregat. Presentava una trajectòria N/S i conservava una traça de 1,20 metres amb una amplada de 0,85 metres. Aquest mur es trobava molt malmès, donada la seva proximitat al mur-pantalla.

A nivell estratigràfic, en tot l'àmbit 3 es documentà sota el nivell de compactació u.e. 1135 que tenia molt poca potència, un nou estrat (u.e. 1152) també de poca potència (0,25-0,30 metres). Aquest estrat fou rebaixat només en la meitat Sud de l'àmbit, per qüestions operatives i per tal de contrastar la potència estratigràfica en aquell punt del jaciment, trobant seguidament l'estrat

natural d'argiles vermelles (u.e. 1192) que es trobaven a gairebé dos metres de l'inici de la excavació de l'àmbit 3.



A l'esquerra vista en alçat del pou u.e. 1137 i a la dreta l'àmbit 3 un cop excavat

Seguint amb la excavació manual i delimitació d'estructures es centraren les tasques en la part central del Sector 2, concretament en les parts que en la primera fase reberen la denominació de Zona 2, amb els espais 1 al 3.

Primerament, a la part central de la zona es començà a evidenciar les traces d'un dipòsit de maons (u.e. 1148) de planta rectangular, que presentava unes mides de 3,20 x 1,40 metres.



Vista de la part central on s'evidencien a la part baixa de la foto les traces del dipòsit u.e. 1148

Aquest dipòsit estava bastit amb maó pla, de mides 0,14 per 0,30 metres, disposat a trencajunt avançat a terços i pel seu costat Est aprofitant el mur u.e. 1099, ja documentat a la primera fase i on es trobà practicat un forat per

encabir-hi una canalització ceràmica de desguàs (u.e. 1180). A més presentava al seu costat Sud dos graons realitzats amb maons i revestits amb morter blanc. El seu fons es trobava espoliat i tota l'estructura s'assentava sobre les argiles naturals.



Vista en detall i en planta del dipòsit de maons u.e. 1148

En aquesta zona del Sector 2 també es van documentar tres retalls. El primer retall (u.e. 1174) es trobava ubicat al costat del mur Sud de tancament de la cisterna u.e. 1077, documentada a la primera fase. Presentava una forma el·líptica i podria tractar-se d'un retall per l'extracció d'argiles o les restes molt alterades, d'una sitja.



Vista general de l'àmbit on es trobà el dipòsit i el retall u.e.1174, en detall a la dreta

Al costat Sud del dipòsit u.e. 1148 es van trobar dos retalls més. El primer (u.e. 1172) era de forma rectangular i per les seves característiques i farciment s'havia realitzat feia poc temps i amb mitjans mecànics i, a més, la seva realització va significar seccionar en part un altre retall ja existent (u.e. 1169), de forma el·líptica, encara que molt alterat per l'acció de la màquina excavadora.


El retall u.e. 1172 es podria relacionar amb un espoli realitzat durant les tasques de construcció del mur pantalla donades les característiques (forma i farciment) que evidencien una cronologia recent.



El retall u.e. 1172 a l'inici de la seva excavació i un cop documentat

Quan al retall u.e. 1169, la seva forma i característiques del seu farciment fan pensar que fou realitzat en el moment de construir el dipòsit u.e. 1148, tot i que la seva afectació per part del retall contemporani u.e. 1172 van impossibilitat resseguir el retall.

El retall i u.e. 1169



Finalment a en aquella zona es va poder documentar un espoli al mur mitger u.e. 1052, mur documentat a la primera fase, que seccionava la estructura, afectant un tram de 0,70 metres lineal i tota la potència del mur, podent tractar-se d'una porta d'accés que posés en comunicació el Sector 1 amb el Sector 2. La possible porta, de la qual només resta el retall (u.e. 1189) es trobà

reomplerta o tapiada amb un estrat (u.e. 1190) format per terra i runa contemporània.



Dues vistes de la possible porta al mur u.e. 1052

Finalment, a la zona ubicada més al Nord de l'àmbit 4 es procedí a delimitar i excavar la cisterna u.e. 1077 que havia estat documentada en part en la fase anterior. Durant les tasques de neteja i delimitació es va poder constatar que les obres d'adequació del solar havien tingut com a conseqüència la pèrdua de la volta de maons a plec de llibre, trobant només les parets i el fons de rajoles en cru disposades de llarg.



Vista a l'esquerra la zona on s'ubicava la cisterna i a la dreta la cisterna un cop excavada

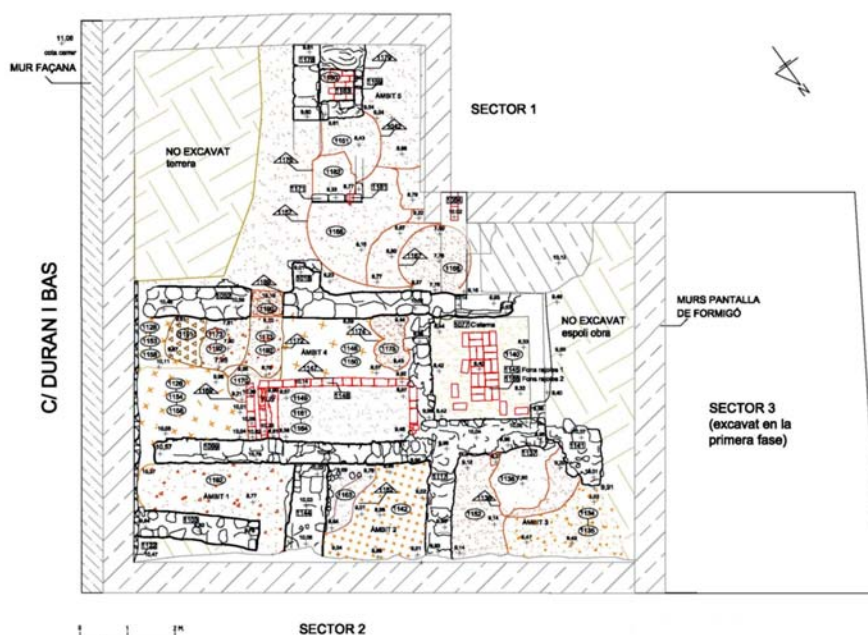
La cisterna u.e. 1077 conservava la seva planta gairebé sencera, donant unes mides interiors de 2,10 x 2,00 metres i conservava una potència de 1,50 metres. El mur situat més al Nord es trobava espoliat en part, així com el mur Sud on feia cantonada, segurament afectat durant les tasques de construcció

del mur pantalla. Durant el desmuntatge de la estructura es va observar que el fons de la cisterna tenia dos nivells de pavimentació (u.e. 1145 i u.e. 1188). Aprofitant que es trobaven espoliats en part es realitzà un petit sondeig que no va donar evidències trobant l'estrat natural.

Amb la documentació de la cisterna u.e. 1077 es va donar per acabada l'excavació arqueològica, passant seguidament a realitzar el control i seguiment del desmuntatge de les estructures documentades, per tal de determinar la presència o no de nous elements, tant positius com negatius.



Vista general final de la excavació



5.- CONCLUSIONS

Prenent com a base l'estudi històric i arquitectònic de la finca que ocupava el solar del carrer Duran i Bas, 7 i que realitzà VECLUS, SL es va poder fer el seguiment de la seqüència arquitectònica i contrastar-la amb les dades arqueològiques que resultaren de la excavació del solar⁴.

A grans trets, es constata a nivell documental la existència de la finca l'any 1864, any en que Ramon de Càrcer va heretar una finca situada al carrer del Governador, antiga denominació del carrer de Duran i Bas. Segons les escriptures del Registre de la Propietat consistia en:

“una casa compuesta de tres tiendas, dos almacenes y cinco pisos el primero de ellos con jardín; estando dotada con tres plumas de agua que fue sita en esta ciudad y calle del Gobernador y de Montesión, señalada de números siete y nueve en la primera de dichas calles y de número diez en la segunda”

D'aquesta descripció es dedueix que la finca aleshores era un gran immoble, propietat dels Càrcer des de la primera meitat del segle XIX i que ocupava, a més de l'actual solar número 7 la finca, actualment limítrof, del número 9 que correspon actualment a la Fundació Balmesiana.

L'any 1924 Joaquim de Càrcer morí sense successió directa i deixà l'edifici a Dolors de Càrcer i de Ros. L'any 1926 Dolors de Càrcer va segregat part de la propietat, concretament la corresponent al número 9, aportant-la com a capital de la societat *Balmes, S.A.* Aquesta segregació fou valorada en 325.000 pessetes i marcà l'inici de la construcció de la seu de la Fundació Balmesiana, com es relata a l'apartat corresponent a les notícies històriques.

Quan al número 7, el 18 de gener de 1926 Dolors de Càrcer va vendre la propietat a la *Sociedad de Señoras de San Vicente de Paúl*, una associació benèfica de signe catòlic, fundada l'any 1833 a París i instituïda a Espanya des de 1848.

⁴ Veure l'estudi consignat a la nota 1

Memòria de la intervenció arqueològica realitzada al c/ Duran i Bas,7 (Codi:275/05-065/06)

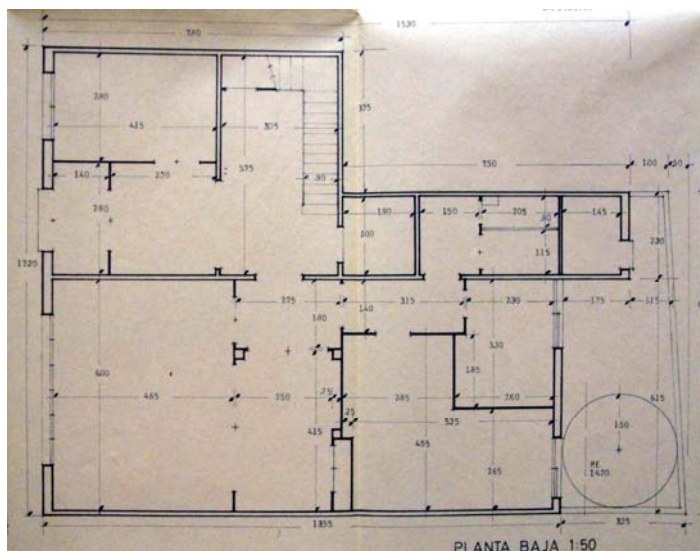
El 14 de juny de 1927 Carmen Gil, comtessa de Vilardaga i presidenta de la dita societat demanà a les autoritats municipals permís per edificar al solar una casa composta per baixos i un pis.

La llicència d'obra es va concedir el 17 de novembre del mateix any 1927 i la construcció fou encarregada a Enric Sagnier i Villavecchia, un dels arquitectes preferits de la burgesia catalana de finals de segle XIX inicis del segle XX .

Segons el projecte original consistia en l'aixecament d'un edifici de dos nivells (planta baixa i pis) amb quatre obertures en cadascun d'ells.

L'edifici construït conservà la seva fisonomia original fins a inicis dels anys vuitanta del segle XX, quan patí una intensa reforma que consistí en remuntar amb dos pisos nous i una redistribució dels espais interiors per convertir l'edifici en residència, utilitat que es mantingué fins el seu enderroc.

Aquesta reforma integral es portà a terme l'any 1981 essent responsable l'arquitecte Josep Manuel Masriera Escolà, figurant com a promotora l'associació de Sant Vicenç de Paúl.



Plànol de la remodelació de la finca l'any 1981

Amb aquestes dades i amb la totalitat de l'edifici enderrocat en el moment d'iniciar la intervenció arqueològica es poden establir un seguit de conclusions.

Primerament, la excavació dels tres sectors en que es dividí el solar va permetre documentar les restes de l'edifici enderrocat en la seva darrera fase, així com observar les diferents remodelacions fins arribar a la estructura original de l'edifici de l'any 1927.

D'altra banda, la excavació arqueològica ha permès documentar l'edifici que constava descrit l'any 1864, observant clarament que part d'ell fou reaprofitat en la fonamentació de l'edifici de 1927.

Concretament es trobaren les traces originals de l'edifici bastit abans del 1864, el qual segons l'estudi històric i arquitectònic realitzat prèviament a l'excavació arqueològica, consistia en una casa amb tres botigues, dos magatzems i cinc pisos, el primer d'ells amb jardí.

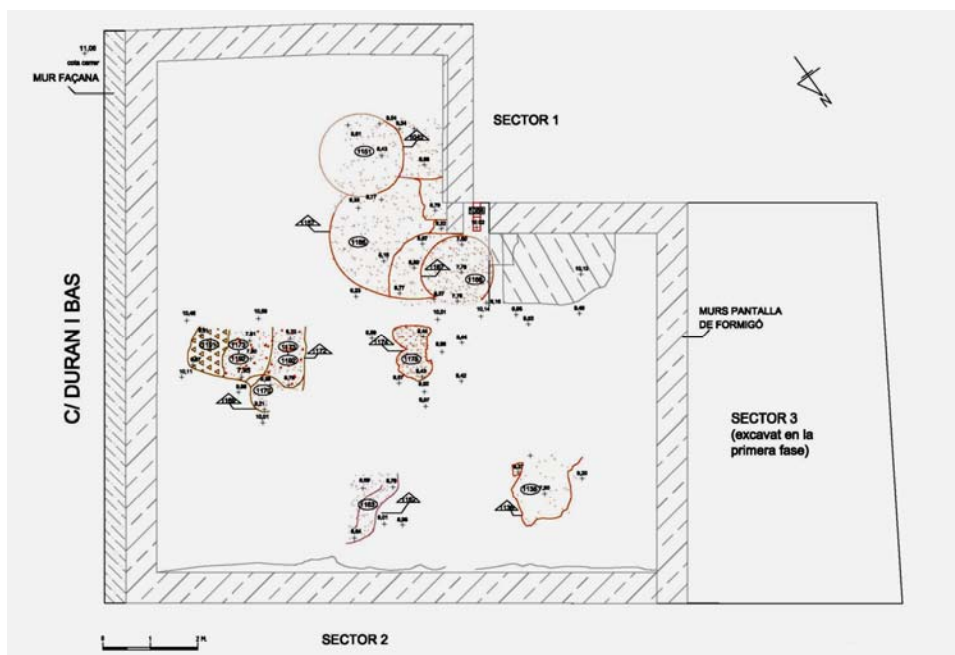
Aquesta descripció s'adiu amb les restes exhumades durant la primera fase de la intervenció arqueològica donat que els **Sectors 1 i 2** presentaven una compartimentació prou clara com per interpretar que es tractava de zones de botigues i magatzems, mentre que el **Sector 3** es corresponia amb la zona enjardinada mencionada a l'estudi i destinada a pati de serveis.

En el transcurs de la segona fase d'intervenció arqueològica es varen trobar, per una banda, estructures i elements constructius relacionats amb una ocupació prèvia a la casa de 1864 i que podria tractar-se d'un habitatge més antic, el qual presentava diverses estructures per emmagatzemar i recollir aigua i per un altra banda es documentaren tot un seguit de retalls, molts d'ells realitzats amb finalitats constructives (extracció d'argiles per la construcció), reblerts amb restes ceràmiques i numismàtiques.

Aquestes estructures positives i negatives documentades no es poden correspondre amb la ocupació documentada de la casa a la segona meitat del segle XIX, sinó que havien de pertànyer a un moment anterior, fins i tot a la construcció d'un primer habitatge, es a dir, de quan el sector del burg dels Arcs no era una zona urbanitzada sinó que presentava una ocupació parcial.

D'aquesta manera i a nivell de conclusions generals es pot establir com a seqüència cronotemporal diferents fases d'ocupació.

Una **primera fase**, documentada entorn els segles XII-XIII, en que la zona presenta una ocupació residual i comportà l'aprofitament del sòl amb la realització de retalls per extreure argiles per la construcció i zona d'emmagatzematge en forma de sitges i pous d'aigua. Aquests retalls estan representats per la sitja u.e. 1042, el pou u.e. 1136, el retall circular u.e. 1157, el retall u.e. 1167, el retall u.e. 1162; el retall, molt espoliat, u.e. 1169, el retall u.e. 1172 i la possible sitja u.e. 1174. D'aquestes estructures negatives, la sitja u.e. 1042 fou amortitzada el segle XV, mentre que la resta de retalls foren amortitzats en una data situada entorn el segle XVIII, ja que destaca la presència de ceràmica del tipus blava catalana amb vidrades comunes del tipus melat, verd i marró.



Planta del retalls documentats en la primera fase d'ocupació

Una **segona fase** d'ocupació, que es podria establir cap a finals del segle XIII, quan es documenta al sector un palau anterior a l'any 1295, segons la datació que es va donar a les pintures murals que es conserven dins d'uns murs de la Biblioteca Balmesiana. D'aquesta fase no s'ha trobat cap constància arqueològica ni arquitectònica directa, més aviat el que s'ha detectat són les restes del seu abandonament i posterior reaprofitament en noves estructures.

La **tercera fase** d'ocupació es podria relacionar amb una política de reformes relacionades amb el dit palau que comportà diverses tasques d'embelliment i que explicarien l'aparició de diversos fragments de rajoles policromes, datades en la segona meitat del segle XVII, dins l'ànima del mur u.e. 1144 i que correspondrien a arrambadors que decorarien algun saló del palau.

També destaca l'aparició constant en diversos estrats de fragments de ceràmica de taula del tipus blava catalana, amb una cronologia situada entorn el primer quart i segona meitat del segle XVII i diverses troballes numismàtiques, com Ardits de Felip IV, Diner menut de Vic i Maravedís, trobats als farciments dels retalls

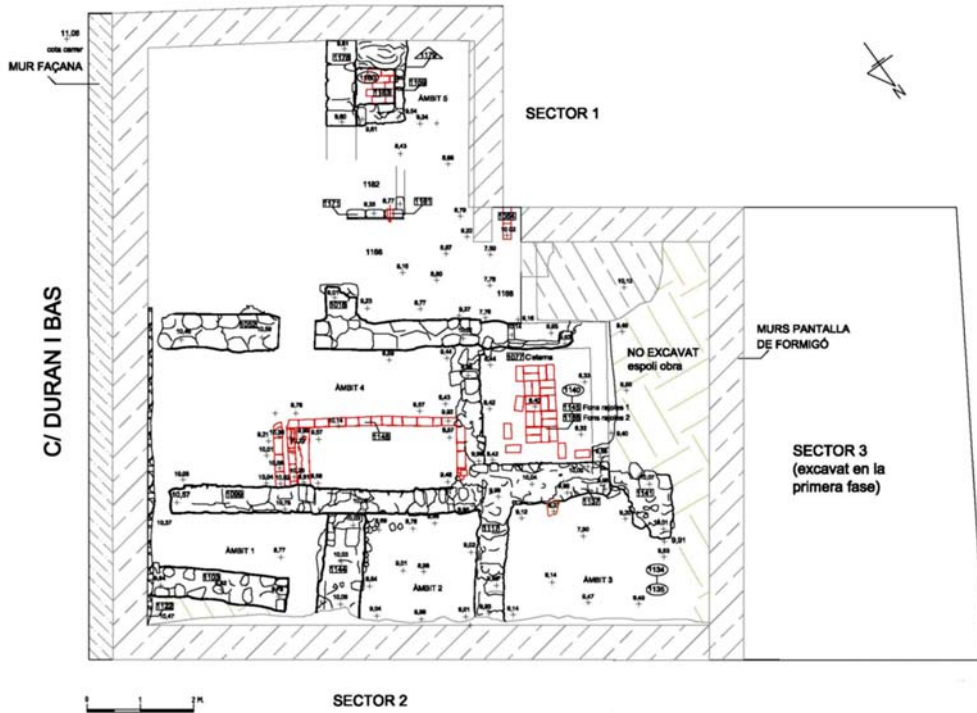


Vista de part d'un arrambador i un conducte reaprofitats com a part d'un mur (u.e. 1144)

Posteriorment es possible que l'edifici patís una nova reforma que es constata a nivell de diversos estrats de reompliment i anivellament.

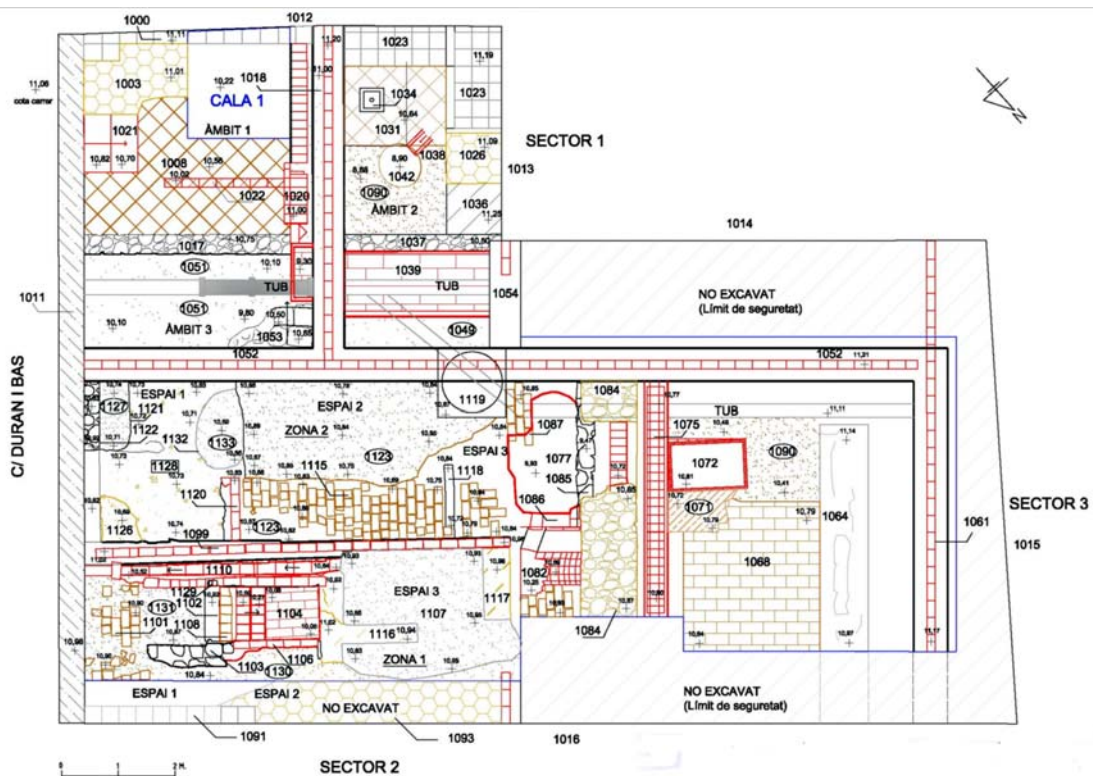
La **quarta fase** correspon a un moment indeterminat però anterior a l'any 1864, quan el solar corresponent al número 7 es troba unit al número 9 (actual edifici propietat de la Fundació Balmesiana) formant un sol edifici, el qual es descrit

com a una casa amb botigues i jardí darrera i el qual consta com a propietat de la família Carcer.



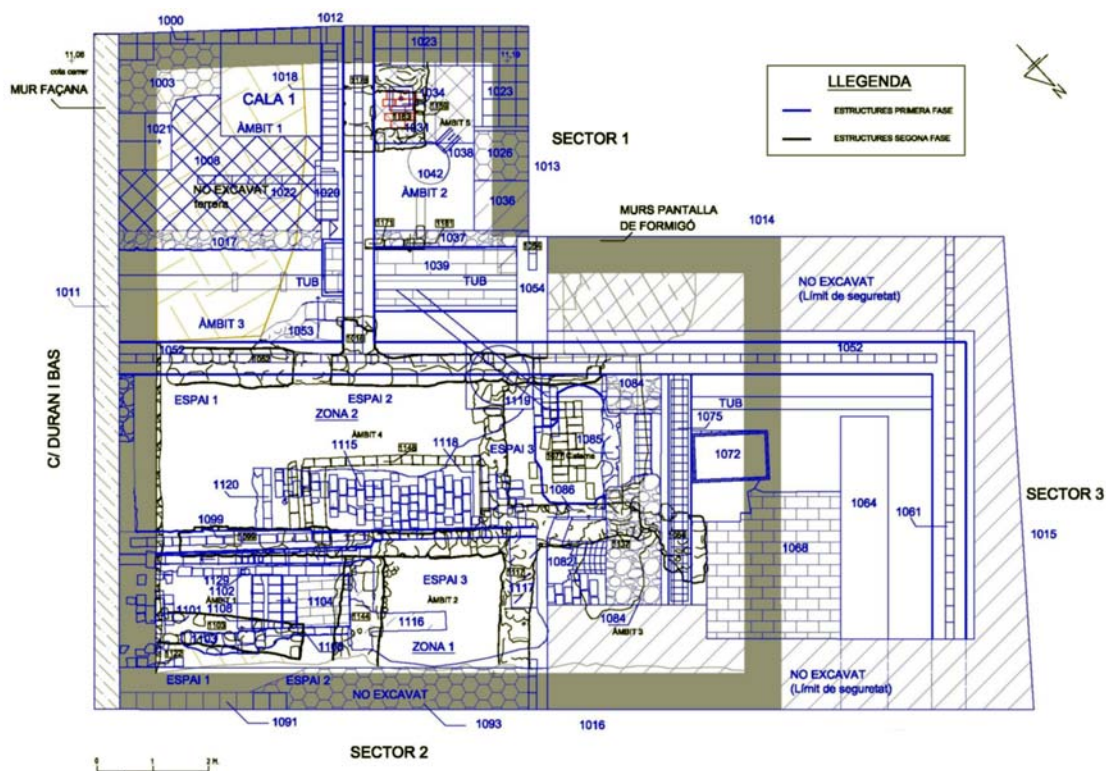
Planta de les estructures documentades en la quarta fase d'ocupació

La **cinquena fase** es situa els anys 1926-1928 amb la segregació de la finca i la construcció de la Fundació Balmesiana al número 9 i la fundació de Sant Vicenç de Paül al número 7.



Plànol de les estructures documentades durant la cinquena fase d'ocupació

Memòria de la intervenció arqueològica realitzada al c/ Duran i Bas,7 (Codi:275/05-065/06)



Plànol on s'aprecia les estructures corresponents a l'edifici de 1926 en blau i l'edificació anterior a 1864, en negre

Finalment la **sisena fase** es correspon amb l'any 1981 quan l'edifici pateix una profunda remodelació i que es reflecteix a nivell arqueològic amb nivells de pavimentació de gres i diversos envans de maons, que redistribuixen de nou l'espai interior, sense que s'apreciïn canvis estructurals.

6.- BIBLIOGRAFIA

Anuari d'intervencions arqueològiques a Catalunya. Època romana. Antiguitat Tardana. Campanyes 1982-1989. Generalitat de Catalunya. Barcelona, 1993.

ARRANZ, M. (2003) **La Rambla de Barcelona. Estudi d'història urbana.** Col·lecció Camí Ral, n. 22, Rafael Dalmau Editor, Barcelona.

BARRAL I ALTET, Xavier (1998) *El paisatge monumental d'època preromànica i romànica* dins **Art de Catalunya**. Volum 3 *Urbanisme, arquitectura civil i industrial*. Barcelona, 1998 (pàgs. 69-87)

Francesc Caballé, Reinald González, Núria Nolasco, Conxi Rodríguez (2005) **Estudi històric i arquitectònic de la finca núm. 7 del carrer de Duran i Bas de Barcelona**

CIRICI, A. (1971) **Barcelona pam a pam.** Editorial Teide, Barcelona.

CUBELES, A. (2003) **Les muralles de Barcelona a L'Art Gòtic a Catalunya. Arquitectura III. Dels palaus a les masies.** Vol III, Enciclopèdia Catalana, Barcelona. pp 138-141.

DURAN I SANPERE, Agustí (Dir.) (1975) **Història de Barcelona.** Volum I *De la Prehistòria al segle XVI.*

GARCÍA I ESPUCHE, A. I GUÀRDIA I BASSOLS, M. (1986) **Espai i societat a la Barcelona pre- industrial.** Edicions de la Magrana, Barcelona.

GUÀRDIA, M. (2003) **“Les ciutats i les viles. La ciutat de Barcelona” a L'Art Gòtic a Catalunya. Arquitectura III. Dels palaus a les masies.** Vol III, Enciclopèdia Catalana, Barcelona. P p 46-54.

MATAS, Jaume (Dir.) (1995) **Historia de Barcelona. Desde su fundación al siglo XXI.**

MIQUEL LÓPEZ, Júlia (2006) **Informe d'afectació d'estructures documentades a la intervenció arqueològica al carrer Duran i Bas, 7 de Barcelona** (inèdit)

RODRIGUEZ, Conxi (2005) **Informe i memòria científica sobre les actuacions i resultats dels sondeigs arqueològics realitzats a la finca núm. 7 del carrer Duran i Bas de Barcelona (139/05)**

SOBREQUÉS I CALLICÓ, Jaume (Dir.) (1992) **Història de Barcelona.** Volum 1 **La ciutat antiga**, Volum 2 **La formació de la Barcelona medieval** Volum 3 **La ciutat consolidada (segles XIII-XV)**, Volum 4 **Barcelona dins de la Catalunya moderna (segles XVI-XVII)**. Ajuntament de Barcelona i Enciclopèdia Catalana, Barcelona.

SAGARRA I TRIAS, Ferran (1996) **Barcelona, ciutat de transició (1848-1868). El projecte urbà a través dels treballs de l'arquitecte Miquel Garriga i Roca.** Institut d'Estudis Catalans. Arxius de les Seccions de Ciències, CXI, Barcelona.

SOBREQUÉS I CALLICÓ, Jaume (Dir.) (1993) **Història de Barcelona. La ciutat a través del temps. Cartogràfica històrica. Índex general.** Ajuntament de Barcelona i Enciclopèdia Catalana, Barcelona.

VV. AA (1992) **Catalunya Romànica.** Volum XX **El Barcelonès, el Baix Llobregat, el Maresme.**

VV. AA (1999) **Del romà al romànic. Història, art i cultura de la Tarraconense mediterrània entre els segles IV i X.** Barcelona

ANNEX I. REPERTORI D'UNITATS ESTRATIGRÀFIQUES



REPERTORI D'UNITATS ESTRATIGRÀFIQUES

PRIMERA FASE

SECTOR 1

- **U.E. 1000**
DEFINICIÓ: Paviment
DISTINCIÓ: Estructura
MATERIAL: Rajoles de Gres
APARELL: Enrajolat a junt
LLIGAM: Morter de calç
SEQÜÈNCIA FÍSICA: Igual a 1023, 1091
Cobert per 1019
Cobreix a 1001, 1024
DESCRIPCIÓ: Paviment modern de rajoles grises de mida 0,30 per 0,30 m. i que es troba parcialment representat al sector, concretament a peus del mur mitger que comparteix amb la finca núm. 5 i present a l'àmbit 1 i a l'àmbit 2.
CRONOLOGIA: Contemporània. Segle XX
- **U.E. 1001**
DEFINICIÓ: Preparació
DISTINCIÓ: Estructura
MATERIAL: Morter de calç
APARELL: --
LLIGAM: --
SEQÜÈNCIA FÍSICA: Igual a 1024
Cobert per 1001
Cobreix a 1002
DESCRIPCIÓ: Nivell de preparació de morter de calç per assentar el paviment de rajoles u.e. 1000
CRONOLOGIA: Contemporània. Segle XX
- **U.E. 1002**
DEFINICIÓ: Estrat
DISTINCIÓ: Color i textura
COLOR: Gris fosc
COMPONENTS GEOLÒGICS: --
COMPONENTS ORGÀNICS: --
COMPONENTS ARTIFICIALS: Quitrà
POTÈNCIA: 3 cm
SEQÜÈNCIA FÍSICA: Igual a 1025
Cobert per 1001
Cobreix a 1003
DESCRIPCIÓ: Nivell d'asfalt utilitzat com a aïllant entre dos nivells de pavimentació i present a l'àmbit 1



- **CRONOLOGIA:** Contemporània. Segle XX
- **U.E. 1003**
DEFINICIÓ: Paviment
DISTINCIÓ: Estructura
MATERIAL: Rajoles ceràmiques
APARELL: Enrajolat a junt
LLIGAM: Morter de calç
SEQÜÈNCIA FÍSICA: Igual a 1026, 1093
Cobreix a 1004
DESCRIPCIÓ: Paviment de rajoles modernes, de color crema i forma hexagonal, que es conserva de forma parcial als sectors 1 i 2.
CRONOLOGIA: Contemporània. Segle XX
- **U.E. 1004**
DEFINICIÓ: Preparació
DISTINCIÓ: Estructura
MATERIAL: Morter de calç
APARELL: Allisat
LLIGAM: --
SEQÜÈNCIA FÍSICA: Igual a 1027
Cobert per 1003
Cobreix a 1005
DESCRIPCIÓ: Capa de preparació de morter de calç de 2 cm de gruix per assentar el paviment 1003
CRONOLOGIA: Contemporània. Segle XX
- **U.E. 1005**
DEFINICIÓ: Estrat
DISTINCIÓ: Color i textura
COLOR: Marró
COMPONENTS GEOLÒGICS: terra
COMPONENTS ORGÀNICS: --
COMPONENTS ARTIFICIALS: --
POTÈNCIA: 8-10 cm
SEQÜÈNCIA FÍSICA: Igual a 1028
Cobert per 1004
Cobreix a 1006
DESCRIPCIÓ: Estrat d'anivellament de poca potència que regularitza l'àmbit 1
CRONOLOGIA: Contemporània. Segle XX
- **U.E. 1006**
DEFINICIÓ: Estrat
DISTINCIÓ: Color i textura
COLOR: Marró fosc
COMPONENTS GEOLÒGICS: argiles
COMPONENTS ORGÀNICS: --



COMPONENTS ARTIFICIALS: --

POTÈNCIA: 10 cm

SEQÜÈNCIA FÍSICA: Igual a 1029
Cobert per 1005
Cobreix a 1007, 1021

DESCRIPCIÓ: Nivell de compactació d'argiles

CRONOLOGIA: Contemporània. Segle XX

○

U.E. 1007

DEFINICIÓ: Estrat

DISTINCIÓ: Color i textura

COLOR: Marró clar

COMPONENTS GEOLÒGICS: terra, pedra

COMPONENTS ORGÀNICS: --

COMPONENTS ARTIFICIALS: maons

POTÈNCIA: 24 cm

SEQÜÈNCIA FÍSICA: Igual a 1030
Cobert per 1006
Cobreix a 1008, 1021

DESCRIPCIÓ: Reompliment de runa diversa que amortitza el paviment u.e. 1008

CRONOLOGIA: Contemporània. Segle XX

□

U.E. 1008

DEFINICIÓ: Paviment

DISTINCIÓ: Estructura

MATERIAL: rajoles

APARELL: de punta

LLIGAM: morter de calç

SEQÜÈNCIA FÍSICA: Igual a 1031
Cobreix a 1009

DESCRIPCIÓ: Paviment de rajoles ceràmiques sense vidrat compost per peces de 0,15 per 0,15 m, disposat en retícula, que apareix com a nivell de circulació dels àmbits 1 i 2 del sector.

CRONOLOGIA: Contemporània. Segle XIX

□

U.E. 1009

DEFINICIÓ: Preparació

DISTINCIÓ: Estructura

MATERIAL: morter de calç

APARELL: Allisat

LLIGAM: --

SEQÜÈNCIA FÍSICA: Igual a 1032
Cobert per 1008
Cobreix a 1010

DESCRIPCIÓ: Nivell de preparació per assentar el paviment u.e. 1008

CRONOLOGIA: Contemporània. Segle XIX



- **U.E. 1010**
DEFINICIÓ: Nivell de regularització
DISTINCIÓ: Estructura
MATERIAL: Morter de calç
APARELL: A la mescla
LLIGAM: morter de calç
SEQÜÈNCIA FÍSICA: Igual a 1033
Cobert per 1009
DESCRIPCIÓ: Paviment o solera de rajoles crués, de mides 0,30 per 0,15 metres i disposades a la mescla, que anivella i serveix de preparació al paviment u.e. 1008 i només determinat a l'àmbit 2 del sector.
CRONOLOGIA: Contemporània. Segle XIX

- **U.E. 1011**
DEFINICIÓ: Mur
DISTINCIÓ: Estructura
MATERIAL: Pedra i maons
APARELL: Paredat
LLIGAM: Morter de calç
DESCRIPCIÓ: Mur de façana de l'edifici enderrocat
CRONOLOGIA: Contemporània. Segle XIX

- **U.E. 1012**
DEFINICIÓ: Mur
DISTINCIÓ: Estructura
MATERIAL: Pedra i maons
APARELL: Paredat
LLIGAM: Morter de calç
DESCRIPCIÓ: Mur mitjana situat a l'oest i que comparteix amb la finca veïna núm. 5
CRONOLOGIA: Contemporània. Segle XIX

- **U.E. 1013**
DEFINICIÓ: Mur
DISTINCIÓ: Estructura
MATERIAL: Pedra i maons
APARELL: Paredat
LLIGAM: Morter de calç
DESCRIPCIÓ: Mur mitjana de la finca, situat al nord
CRONOLOGIA: Contemporània. Segle XIX

- **U.E. 1014**
DEFINICIÓ: Mur
DISTINCIÓ: Estructura
MATERIAL: Pedra i maons
APARELL: Paredat



LLIGAM: Morter de calç

DESCRIPCIÓ: Mur mitjana de la finca, situat al nord que comparteix amb la finca núm. 5

CRONOLOGIA: Contemporània. Segle XIX



U.E. 1015

DEFINICIÓ: Mur

DISTINCIÓ: Estructura

MATERIAL: Pedra i maons

APARELL: Paredat

LLIGAM: Morter de calç

DESCRIPCIÓ: Mur de tancament nord de la finca

CRONOLOGIA: Contemporània. Segle XIX



U.E. 1016

DEFINICIÓ: Mur

DISTINCIÓ: Estructura

MATERIAL: Pedra i maons

APARELL: Paredat

LLIGAM: Morter de calç

DESCRIPCIÓ: Mur mitjana de la finca que comparteix amb la finca corresponent a la Fundació Balmesiana

CRONOLOGIA: Contemporània. Segle XIX



U.E. 1017

DEFINICIÓ: Mur

DISTINCIÓ: Estructura

MATERIAL: Maons i pedra

APARELL: --

LLIGAM: Morter de calç

SEQÜÈNCIA FÍSICA: Cobert per 1019

S'adossa a 1011, 1039

DESCRIPCIÓ: Mur de maons i pedres sense treballar de trajectòria E/W i que serveix de partió entre els àmbits 1 i 3 del Sector 1. Presenta una llargada de 3,65 metres per una amplada de 0,35 metres.

CRONOLOGIA: Contemporània. Segle XIX



U.E. 1018

DEFINICIÓ: Mur

DISTINCIÓ: Estructura

MATERIAL: Pedra i maons

APARELL: Aleatori

LLIGAM: Morter de calç

SEQÜÈNCIA FÍSICA: Cobert per 1019

Se li adossa 1000, 1001, 1002, 1003, 1004, 1005, 1006, 1007, 1023, 1024, 1025, 1026, 1027, 1028, 1029, 1030, 1031, 1032, 1033

S'adossa a 1034



DESCRIPCIÓ: Mur o paret mestra, de trajectòria E/W i que presenta una llargada de 5,65 m per 0,55 m d'amplada i 2,55 m de potència. Element estructural de l'edifici enderrocat. Era bastit amb pedra i conserva una filada de maons

CRONOLOGIA: Contemporània. Segle XIX

○ **U.E. 1019**

DEFINICIÓ: Estrat

DISTINCIÓ: Color i textura

COLOR: Marró clar

COMPONENTS GEOLÒGICS: Terra

COMPONENTS ORGÀNICS: --

COMPONENTS ARTIFICIALS: Runa constructiva

POTÈNCIA: 20-30 cm

SEQÜÈNCIA FÍSICA: Cobreix a totes les estructures dels sectors

DESCRIPCIÓ: Estrat superficial procedent del reompliment efectuat durant les tasques d'enderroc de l'edifici que ocupava el solar

CRONOLOGIA: Contemporània. Segle XXI

□ **U.E. 1020**

DEFINICIÓ: Element de recolzament

DISTINCIÓ: Estructura

MATERIAL: Maons

APARELL: --

LLIGAM: Morter de calç

SEQÜÈNCIA FÍSICA: Cobert per 1019

S'adossa a 1018

DESCRIPCIÓ: Element constructiu no estructural consistent en una estructura rectangular, de mides 1,00 m per 0,40 m, bastit amb maons i que es troba al quadrant Nord-est de l'àmbit 1. S'adossa al mur u.e. 1018 i sembla més que un reforç estructural una compartimentació de l'espai de l'àmbit 1

CRONOLOGIA: Contemporània. Segle XIX

□ **U.E. 1021**

DEFINICIÓ: Escala

DISTINCIÓ: Estructura

MATERIAL: Maons

APARELL: --

LLIGAM: Morter de calç

SEQÜÈNCIA FÍSICA: Cobert per 1019

S'adossa a 1011

DESCRIPCIÓ: Escala composta per dos graons feta de maons prims i arrebossada. Practicada al mur de façana u.e. 1011, servia d'accés des del carrer a l'àmbit 1. Presenta com a mides de cada graó 0,22 m d'estesa i 0,12 de contrapetja, per una amplada de 1,02 m.

CRONOLOGIA: Contemporània. Segle XIX



- **U.E. 1022**
DEFINICIÓ: Envà
DISTINCIÓ: Estructura
MATERIAL: Maons
APARELL: trencajunt avançat
LLIGAM: Morter de calç
SEQÜÈNCIA FÍSICA: Cobert per 1019
Cobreix a 1008
DESCRIPCIÓ: Envà de maons disposats en filades de llarg, de trajectòria N/S i que forma part d'una compartimentació de l'àmbit 1 i bastit damunt del paviment u.e. 1008
CRONOLOGIA: Contemporània. Forma part de la remodelació realitzada l'any 1981
- **U.E. 1023**
DEFINICIÓ: Paviment
DISTINCIÓ: Estructura
MATERIAL: Rajoles ceràmiques
APARELL: Enrajolat a junt
LLIGAM: morter de calç
SEQÜÈNCIA FÍSICA: Igual a 1003, 1091
Cobert per 1019
DESCRIPCIÓ: Paviment modern de rajoles grises de mida 0,30 per 0,30 m. i que es troba parcialment representat al sector, concretament a peus del mur mitger que comparteix amb la finca núm. 5 i present a l'àmbit 1 i a l'àmbit 2.
CRONOLOGIA: Contemporània. Segle XX
- **U.E. 1024**
DEFINICIÓ: Preparació
DISTINCIÓ: Estructura
MATERIAL: Morter de calç
APARELL: --
LLIGAM: --
SEQÜÈNCIA FÍSICA: Igual a 1001
Cobreix a 1025
DESCRIPCIÓ: Preparació del paviment u.e. 1023
CRONOLOGIA: Contemporània. Segle XX
- **U.E. 1025**
DEFINICIÓ: Estrat
DISTINCIÓ: Color i textura
COLOR: Gris fosc
COMPONENTS GEOLÒGICS: --
COMPONENTS ORGÀNICS: --
COMPONENTS ARTIFICIALS: Quitrà
POTÈNCIA: 3 cm



SEQÜÈNCIA FÍSICA: Igual a 1002
Cobert per 1024
Cobreix a 1026

DESCRIPCIÓ: Nivell d'asfalt utilitzat com a aïllant entre dos nivells de pavimentació i present a l'àmbit 2

CRONOLOGIA: Contemporània. Segle XX

□ **U.E. 1026**

DEFINICIÓ: Paviment

DISTINCIÓ: Estructura

MATERIAL: Rajoles ceràmiques

APARELL: Enrajolat a junt

LLIGAM: Morter de calç

SEQÜÈNCIA FÍSICA: Igual a 1003, 1093
Cobreix a 1027

DESCRIPCIÓ: Paviment de rajoles modernes, de color crema i forma hexagonal, que es conserva de forma parcial als sectors 1 i 2.

CRONOLOGIA: Contemporània. Segle XX

□ **U.E. 1027**

DEFINICIÓ: Preparació

DISTINCIÓ: Estructura

MATERIAL: Morter de calç

APARELL: --

LLIGAM: --

SEQÜÈNCIA FÍSICA: Igual a 1004
Cobert per 1026
Cobreix a 1028

DESCRIPCIÓ: Nivell de preparació del paviment u.e. 1026

CRONOLOGIA: Contemporània. Segle XX

○ **U.E. 1028**

DEFINICIÓ: Estrat

DISTINCIÓ: Color i textura

COLOR: Marró

COMPONENTS GEOLÒGICS:

COMPONENTS ORGÀNICS: --

COMPONENTS ARTIFICIALS:

POTÈNCIA: 20 cm

SEQÜÈNCIA FÍSICA: Igual a 1005
Cobert per 1027
Cobreix a 1029

DESCRIPCIÓ: Estrat d'anivellament de poca potència que regularitza l'àmbit 2 del sector 1

CRONOLOGIA: Contemporània. Segle XX



- **U.E. 1029**
DEFINICIÓ: Estrat
DISTINCIÓ: Color i textura
COLOR: Marró fosc
COMPONENTS GEOLÒGICS:
COMPONENTS ORGÀNICS: --
COMPONENTS ARTIFICIALS: --
POTÈNCIA: 8-10 cm
SEQÜÈNCIA FÍSICA: Igual a 1006
Cobert per 1028
Cobreix a 1029
DESCRIPCIÓ: Estrat de compactació d'argiles
CRONOLOGIA: Contemporània. Segle XX

- **U.E. 1030**
DEFINICIÓ: Estrat
DISTINCIÓ: Color i textura
COLOR: marró clar
COMPONENTS GEOLÒGICS: terra
COMPONENTS ORGÀNICS: --
COMPONENTS ARTIFICIALS: --
POTÈNCIA: 22 cm
SEQÜÈNCIA FÍSICA: Igual a 1007
Cobert per 1029
Cobreix a 1031
DESCRIPCIÓ: Reompliment de runa que amortitza el paviment u.e. 1031
CRONOLOGIA: Contemporània. Segle XX

- **U.E. 1031**
DEFINICIÓ: Paviment
DISTINCIÓ: Estructura
MATERIAL: rajoles
APARELL: de punta
LLIGAM: morter de calç
SEQÜÈNCIA FÍSICA: Igual a 1008
Cobreix a 1032
DESCRIPCIÓ: Paviment de rajoles ceràmiques sense vidrat compost per peces de 0,15 per 0,15 m, disposat en retícula, que apareix com a nivell de circulació dels àmbits 1 i 2 del sector.
CRONOLOGIA: Contemporània. Segle XIX

- **U.E. 1032**
DEFINICIÓ: Preparació
DISTINCIÓ: Estructura
MATERIAL: Morter de calç
APARELL: --
LLIGAM: --



SEQÜÈNCIA FÍSICA: Igual a 1009
Cobert per 1031
Cobreix a 1033

DESCRIPCIÓ: Nivell de preparació del paviment u.e. 1031

CRONOLOGIA: Contemporània. Segle XIX

□ **U.E. 1033**

DEFINICIÓ: Solera

DISTINCIÓ: Estructura

MATERIAL: Rajoles

APARELL: A la mescla

LLIGAM: morter de calç

SEQÜÈNCIA FÍSICA: Igual a 1010
Cobert per 1032

DESCRIPCIÓ: Solera de preparació del paviment u.e. 1031 i que cobreix tot l'àmbit 2 del Sector 1. Està format per rajoles crues, de mides 0,30 x 0,15 metres i disposades a la mescla

CRONOLOGIA: Contemporània. Segle XIX

□ **U.E. 1034**

DEFINICIÓ: Dipòsit

DISTINCIÓ: Estructura

MATERIAL: Pedra

APARELL: Irregular

LLIGAM: Morter de calç

SEQÜÈNCIA FÍSICA: Igual a 1159
Cobert per 1030

DESCRIPCIÓ: Dipòsit per emmagatzemar aigua i del qual s'ha trobat l'arqueta de registre, situat sota l'àmbit 2 i del qual només s'ha pogut documentar una de les seves parets, concretament la paret Nord-est bastida amb pedra sense treballar, lligada amb morter i que presenta una potència de 2,35 metres.

CRONOLOGIA: Aquesta estructura formava part de l'edifici citat el 1864 i probablement era anterior. Moderna-Contemporània. Segle XVIII.

□ **U.E. 1035**

DEFINICIÓ: Caixa d'escala

DISTINCIÓ: Estructura

MATERIAL: Maons

APARELL: --

LLIGAM: Morter

DESCRIPCIÓ: Restes de la caixa d'escala que posava en comunicació les diverses plantes de l'edifici.

CRONOLOGIA: Contemporània. Segle XX

□ **U.E. 1036**

DEFINICIÓ: Fonament

DISTINCIÓ: Estructura

MATERIAL: Pedra



APARELL: Irregular

LLIGAM: Morter de calç

DESCRIPCIÓ: Fonament de la caixa de l'escala als pisos superiors de l'edifici enderrocat i situada al quadrant Nord-oest a tocar amb l'àmbit 2. Presenta com a mides 0,75 per 0,90 metres.

CRONOLOGIA: Contemporània. Segle XX

□ **U.E. 1037**

DEFINICIÓ: Envà

DISTINCIÓ: Estructura

MATERIAL: Pedra, maons

APARELL: Irregular

LLIGAM: Morter de calç

SEQÜÈNCIA FÍSICA: Cobert per 1030
S'adossa a 1039

DESCRIPCIÓ: Envà de maons disposats en filades de llarg, de trajectòria E/W i situat a l'àmbit 2 al qual hi fa de divisor d'espais. Té una llargada de 2,55 m

CRONOLOGIA: Contemporània. Segle XX

□ **U.E. 1038**

DEFINICIÓ: Claveguera

DISTINCIÓ: Estructura

MATERIAL: Maons

APARELL: Trencajunt avançat

LLIGAM: Morter de calç

SEQÜÈNCIA FÍSICA: Cobert per 1031
Cobreix a 1049

DESCRIPCIÓ: Claveguera de maons en forma de U , de trajectòria W/E i documentada parcialment a l'àmbit 2.

CRONOLOGIA: Contemporània. Segle XIX

□ **U.E. 1039**

DEFINICIÓ: Col·lector

DISTINCIÓ: Estructura

MATERIAL: Maons

APARELL: Trencajunt avançat

LLIGAM: Morter de calç

SEQÜÈNCIA FÍSICA: Cobert per 1030
Cobreix a 1165

DESCRIPCIÓ: Estructura on s'hi encabeix un col·lector o claveguera principal, consistent en una conducció de fibrociment. La estructura està bastida amb maons i que conserva de forma parcial la coberta amb volta. S'ha pogut documentar uns 2 metres de llargada. Presenta una trajectòria N/S

CRONOLOGIA: Contemporània. Segle XX



- **U.E. 1040**
DEFINICIÓ: Canalització
DISTINCIÓ: Estructura
MATERIAL: Fibrociment
APARELL: --
LLIGAM: --
SEQÜÈNCIA FÍSICA: Igual a 1041, 1065, 1074
Cobert per 1048
DESCRIPCIÓ: Canalització o tub de fibrociment
CRONOLOGIA: Contemporània. Segle XX
- **U.E. 1041**
DEFINICIÓ: Canalització
DISTINCIÓ: Estructura
MATERIAL: Fibrociment
APARELL: --
LLIGAM: --
SEQÜÈNCIA FÍSICA: Igual a 1040, 1065, 1074
Cobert per 1048
DESCRIPCIÓ: Canalització o tub de fibrociment
CRONOLOGIA: Contemporània. Segle XX
- △ **U.E. 1042**
DEFINICIÓ: Negatiu
DISTINCIÓ: Retall
POTÈNCIA: 1,70 m
SEQÜÈNCIA FÍSICA: Talla a 1090
Reomplert per 1043, 1044, 1045, 1046
DESCRIPCIÓ: Sitja de secció còncava, parcialment conservada i que es troba tallada per estructures posteriors que seccionaren la seva boca i la meitat de la seva secció. El seu rebliment fou excavat trobant restes òssies de fauna i fragments de ceràmica melada i verd i manganès.
CRONOLOGIA: Medieval. Datada pel seu rebliment que dona una cronologia entorn el segle XV
- **U.E. 1043**
DEFINICIÓ: Estrat
DISTINCIÓ: Color i textura
COLOR: Marró fosc
COMPONENTS GEOLÒGICS: Argiles
COMPONENTS ORGÀNICS: --
COMPONENTS ARTIFICIALS:
POTÈNCIA: 1 m
SEQÜÈNCIA FÍSICA: Reomple a 1042
DESCRIPCIÓ: Quart i darrer farciment de la sitja u.e. 1042 consistent en un paquet d'argiles d'un metre de potència sense cap material associat
CRONOLOGIA: --



- **U.E. 1044**
DEFINICIÓ: Estrat
DISTINCIÓ: Color i textura
COLOR: Marró blavós
COMPONENTS GEOLÒGICS: Argiles, pissarres
COMPONENTS ORGÀNICS: Carbons
COMPONENTS ARTIFICIALS: --
POTÈNCIA: 6 cm
SEQÜÈNCIA FÍSICA: Reomple a 1042
DESCRIPCIÓ: Tercer nivell de farciment de la sitja u.e. 1042 format per argiles amb restes de pissarra desfeta que dona una coloració blava amb presència de carbons i absència de material
CRONOLOGIA: --

- **U.E. 1045**
DEFINICIÓ: Estrat
DISTINCIÓ: Color i textura
COLOR: Marró fosc
COMPONENTS GEOLÒGICS: Argiles
COMPONENTS ORGÀNICS: --
COMPONENTS ARTIFICIALS:
POTÈNCIA: 12 cm
SEQÜÈNCIA FÍSICA: Reomple a 1042
DESCRIPCIÓ: Segon nivell de farciment de la sitja u.e. 1042 format per argiles molt granelludes de color marró fosc i absència de material
CRONOLOGIA: --

- **U.E. 1046**
DEFINICIÓ: Estrat
DISTINCIÓ: Color i textura
COLOR: Marró fosc
COMPONENTS GEOLÒGICS: Terra i graves
COMPONENTS ORGÀNICS: Ossos
COMPONENTS ARTIFICIALS: Ceràmica
POTÈNCIA: 40 cm
SEQÜÈNCIA FÍSICA: Reomple a 1042
DESCRIPCIÓ: Primer nivell de farciment de la sitja u.e. 1042 format per terra i graves. Es recuperen restes òssies d'ovicapríds i fragments de ceràmica
CRONOLOGIA: Medieval. Segle XV

- U.E. 1047**
(anul·lat)

- **U.E. 1048**
DEFINICIÓ: Estrat
DISTINCIÓ: Color i textura
COLOR: Marró
COMPONENTS GEOLÒGICS: Terra



COMPONENTS ORGÀNICS: --
COMPONENTS ARTIFICIALS: --
POTÈNCIA: 1,20 m
SEQÜÈNCIA FÍSICA: Reomple a 1048
DESCRIPCIÓ: Estrat de reompliment del col·lector u.e. 1048
CRONOLOGIA: Contemporània. Segle XX

- **U.E. 1049**
DEFINICIÓ: Estrat
DISTINCIÓ: Color i textura
COLOR: marró clar
COMPONENTS GEOLÒGICS: terra
COMPONENTS ORGÀNICS: --
COMPONENTS ARTIFICIALS: ceràmica
POTÈNCIA: 1,30 m
SEQÜÈNCIA FÍSICA: Cobert per 1030
S'adossa a 1039, 1052
DESCRIPCIÓ: Estrat de reompliment situat al costat Est del col·lector i que reomple aquesta estructura adossant-se al mur u.e. 1052
CRONOLOGIA: Contemporània. Segle XX

- △ **U.E. 1050**
DEFINICIÓ: Negatiu
DISTINCIÓ: Retall
POTÈNCIA: 50 cm
SEQÜÈNCIA FÍSICA: Talla a 1090
Reomplert per 1040
DESCRIPCIÓ: Retall de construcció de la canalització formada pel tub de fibrociment u.e. 1040
CRONOLOGIA: Contemporània. Segle XX

- **U.E. 1051**
DEFINICIÓ: Estrat
DISTINCIÓ: Color i textura
COLOR: Marró
COMPONENTS GEOLÒGICS:
COMPONENTS ORGÀNICS: --
COMPONENTS ARTIFICIALS:
POTÈNCIA: 50 cm
SEQÜÈNCIA FÍSICA: Reomple a 1050
DESCRIPCIÓ: Rebliment de la canalització de fibrociment que presenta restes ceràmics i d'ossos d'ovicaprins
CRONOLOGIA: Contemporània. Segle XX

- **U.E. 1052**
DEFINICIÓ: Mur
DISTINCIÓ: Estructura
MATERIAL: Pedra i maons



APARELL: Aleatori
LLIGAM: Morter de calç
SEQÜÈNCIA FÍSICA: Igual a 1018
DESCRIPCIÓ: mur o paret mestra de trajectòria N/S. Conserva una filada de maons i la seva fonamentació formada per pedres tallades lligades amb morter de calç.
CRONOLOGIA: Contemporània. Segle XIX

- **U.E. 1053**
DEFINICIÓ: Graons
DISTINCIÓ: Estructura
MATERIAL: Pedra
APARELL: Irregular
LLIGAM: Morter
SEQÜÈNCIA FÍSICA: Cobert per 1019
S'adossa a 1018, 1052
DESCRIPCIÓ: Restes d'uns graons de pedra situats a la cantonada entre els murs u.e. 1052 i u.e. 1018 i que posaven en relació la zona 2 amb l'àmbit 3
CRONOLOGIA: Contemporània. Segle XIX

- **U.E. 1054**
DEFINICIÓ: Mur
DISTINCIÓ: Estructura
MATERIAL: Pedra i maons
APARELL: Irregular
LLIGAM: Morter de calç
SEQÜÈNCIA FÍSICA: Cobert per 1019
Se li adossa 1037, 1039
DESCRIPCIÓ: Mur de trajectòria N/S d'una llargada de 1,90 m per una amplada de 0,35 metres, situat entre l'àmbit 2 del Sector 1 i el Sector 3.
CRONOLOGIA: Contemporània. Segle XIX

SECTOR 3

- **U.E. 1055**
DEFINICIÓ: Paviment
DISTINCIÓ: Estructura
MATERIAL: Rajoles
APARELL: Enrajolat a junt seguit
LLIGAM: Morter de calç
SEQÜÈNCIA FÍSICA: Cobreix a 1056
DESCRIPCIÓ: Paviment de rajoles de gres color marró clar que ocupa tot l'espai del sector
CRONOLOGIA: Contemporània. Segle XX. Possiblement de la remodelació de l'any 1981



- **U.E. 1056**
DEFINICIÓ: Preparació
DISTINCIÓ: Estructura
MATERIAL: Morter de calç
APARELL: --
LLIGAM: --
SEQÜÈNCIA FÍSICA: Cobreix a 1057
DESCRIPCIÓ: Preparació del paviment u.e. 1055
CRONOLOGIA: Contemporània. Segle XX. Possiblement de la remodelació de l'any 1981
- **U.E. 1057**
DEFINICIÓ: Planxé de formigó
DISTINCIÓ: Estructura
MATERIAL: Formigó
APARELL: --
LLIGAM: --
SEQÜÈNCIA FÍSICA: Cobert per 1056
Cobreix a 1059
DESCRIPCIÓ: Planxé de formigó de 10 cm de gruix que regularitza tot el sector 3
CRONOLOGIA: Contemporània. Segle XX. Possiblement de la remodelació de l'any 1981
- △ **U.E. 1058**
DEFINICIÓ: Negatiu
DISTINCIÓ: Retall
POTÈNCIA: 0,50 m
SEQÜÈNCIA FÍSICA: Reomplert per 1065
DESCRIPCIÓ: Retall per passar una canalització de fibrociment
CRONOLOGIA: Contemporània. Segle XX
- **U.E. 1059**
DEFINICIÓ: Estrat
DISTINCIÓ: Color i textura
COLOR: Marró clar
COMPONENTS GEOLÒGICS:
COMPONENTS ORGÀNICS: --
COMPONENTS ARTIFICIALS:
POTÈNCIA:
SEQÜÈNCIA FÍSICA: Cobert per 1056, 1057
Cobreix a 1061, 1063
S'adossa a 1064
DESCRIPCIÓ: Estrat format per una capa fina de sorres
CRONOLOGIA: Contemporània. Segle XX



- **U.E. 1060**
DEFINICIÓ: Estrat
DISTINCIÓ: Color i textura
COLOR: Gris fosc
COMPONENTS GEOLÒGICS:
COMPONENTS ORGÀNICS: --
COMPONENTS ARTIFICIALS: Quitrà
POTÈNCIA: 10-12 cm
SEQÜÈNCIA FÍSICA: Cobert per 1057
Cobreix a 1062
S'adossa a 1064
DESCRIPCIÓ: Nivell d'asfalt que regularitza tot el Sector 3
CRONOLOGIA: Contemporània. Segle XX. Possiblement de la remodelació de l'any 1981

- **U.E. 1061**
DEFINICIÓ: Mur
DISTINCIÓ: Estructura
MATERIAL: Pedra i maons
APARELL: Irregular
LLIGAM: Morter de calç
SEQÜÈNCIA FÍSICA: Cobert per 1059
Cobreix a 1090
DESCRIPCIÓ: Fonamentació del mur antic de tancament de la finca. Presenta una trajectòria E/W i conserva una llargada de 5,50 metres per una amplada de 0,60 metres.
CRONOLOGIA: Contemporània. Segle XX

- **U.E. 1062**
DEFINICIÓ: Estrat
DISTINCIÓ: Color i textura
COLOR: marró clar
COMPONENTS GEOLÒGICS:
COMPONENTS ORGÀNICS: --
COMPONENTS ARTIFICIALS:
POTÈNCIA: 12 cm
SEQÜÈNCIA FÍSICA: Cobert per 1060
Cobreix a 1063, 1066
DESCRIPCIÓ: Estrat de reompliment de runa constructiva barrejada amb terra
CRONOLOGIA: Contemporània. Segle XX

- **U.E. 1063**
DEFINICIÓ: Planxé de formigó
DISTINCIÓ: Estructura
MATERIAL: Formigó
APARELL: --



LLIGAM: --

SEQUÈNCIA FÍSICA: Cobert per 1062
Cobreix a 1066
S'adossa a 1064

DESCRIPCIÓ: Planxé de formigó que discorre paral·lel a la estructura u.e. 1064 per reforçar-la i protegir-la

CRONOLOGIA: Contemporània. Segle XX

□ **U.E. 1064**

DEFINICIÓ: Element

DISTINCIÓ: Estructura

MATERIAL: Formigó

APARELL: Encofrat

LLIGAM: --

SEQUÈNCIA FÍSICA: Cobert per 1056
Cobreix a 1090
Se li adossa 1060, 1062, 1063, 1066, 1067,
1071

DESCRIPCIÓ: Element format per una estructura encofrada que no fou desmuntada i que podria protegir alguna mena de serveis

CRONOLOGIA: Contemporània. Forma part de la remodelació realitzada l'any 1981

□ **U.E. 1065**

DEFINICIÓ: Canalització

DISTINCIÓ: Estructura

MATERIAL: Fibrociment

APARELL: --

LLIGAM: --

SEQUÈNCIA FÍSICA: Igual a 1040, 1041, 1074
Reomple a 1058

DESCRIPCIÓ: Canalització o tub de fibrociment

CRONOLOGIA: Contemporània. Segle XX

○ **U.E. 1066**

DEFINICIÓ: Estrat

DISTINCIÓ: Color i textura

COLOR: Marró clar

COMPONENTS GEOLÒGICS: terra, graves

COMPONENTS ORGÀNICS: --

COMPONENTS ARTIFICIALS:

POTÈNCIA: 8 cm

SEQUÈNCIA FÍSICA: Cobert per 1063
Cobreix a 1067, 1068
S'adossa a 1064

DESCRIPCIÓ: Nivell de poca potència format per terra i graves

CRONOLOGIA: Contemporània. Segle XX



- **U.E. 1067**
DEFINICIÓ: Estrat
DISTINCIÓ: Color i textura
COLOR: Gris fosc
COMPONENTS GEOLÒGICS:
COMPONENTS ORGÀNICS: --
COMPONENTS ARTIFICIALS: Quitrà
POTÈNCIA: 10-12 cm
SEQÜÈNCIA FÍSICA: Cobert per 1066
Cobreix a 1071, 1087
S'adossa a 1064
- DESCRIPCIÓ:** Nivell d'asfalt que regularitza la meitat Sud del Sector 3. Aquest nivell es formà per recolzar el sistema modern d'evacuació d'aigües per mitja de canalitzacions de fibrociment
CRONOLOGIA: Contemporània. Segle XX. Possiblement de la remodelació de l'any 1981
- **U.E. 1068**
DEFINICIÓ: Paviment
DISTINCIÓ: Estructura
MATERIAL: Rajoles ceràmiques
APARELL: Enrajolat a trencajunt
LLIGAM: morter de calç
SEQÜÈNCIA FÍSICA: Cobert per 1066
Cobreix a 1071, 1075
Tallat per 1064, 1069
S'adossa a 1084
- DESCRIPCIÓ:** Paviment de rajoles en cru de mides 0,15 per 0,30 m i disposat en filades de llarg. Es conserva parcialment al sector i ocupa una àrea d'uns 6,25 metres quadrats.
CRONOLOGIA: Contemporània. Segle XIX
- △ **U.E. 1069**
DEFINICIÓ: Negatiu
DISTINCIÓ: Retall
POTÈNCIA: --
SEQÜÈNCIA FÍSICA: Talla a 1068
Reomplert per 1070
- DESCRIPCIÓ:** Acció negativa que comportà l'afectació parcial del paviment u.e. 1068, possiblement en el moment de realitzar alguna remodelació del sector
CRONOLOGIA: Contemporània. Segle XX
- **U.E. 1070**
DEFINICIÓ: Estrat
DISTINCIÓ: Color i textura
COLOR: marró clar
COMPONENTS GEOLÒGICS:



COMPONENTS ORGÀNICS: --

COMPONENTS ARTIFICIALS:

POTÈNCIA: 20 cm

SEQÜÈNCIA FÍSICA: Reomple a 1069

DESCRIPCIÓ: Estrat de runa i terra que reomple l'acció negativa al paviment u.e. 1068

CRONOLOGIA:

○

U.E. 1071

DEFINICIÓ: Estrat

DISTINCIÓ: Color i textura

COLOR: marró clar

COMPONENTS GEOLÒGICS: sorres

COMPONENTS ORGÀNICS: --

COMPONENTS ARTIFICIALS:

POTÈNCIA: 0,40 metres

SEQÜÈNCIA FÍSICA: Cobert per 1067
Cobreix a 1072, 1090
S'adossa a 1064

DESCRIPCIÓ: Estrat de sorres que reomplen el sector

CRONOLOGIA: Contemporània. Segle XX

□

U.E. 1072

DEFINICIÓ: Dipòsit

DISTINCIÓ: Estructura

MATERIAL: maons

APARELL: Trencajunt avançat

LLIGAM: morter de calç

SEQÜÈNCIA FÍSICA: Cobert per 1071
Cobreix a 1090

DESCRIPCIÓ: Dipòsit rectangular de maons de mides 1,40 per 0,90 metres.

CRONOLOGIA: Contemporània. Segle XIX

○

U.E. 1073

DEFINICIÓ: Estrat

DISTINCIÓ: Color i textura

COLOR: marró

COMPONENTS GEOLÒGICS: terra

COMPONENTS ORGÀNICS: --

COMPONENTS ARTIFICIALS: --

POTÈNCIA: 40 cm

SEQÜÈNCIA FÍSICA: Reomple a 1072

DESCRIPCIÓ: Estrat de farciment del dipòsit u.e. 1072

CRONOLOGIA: Contemporània. Segle XIX



- **U.E. 1074**
DEFINICIÓ: Canalització
DISTINCIÓ: Estructura
MATERIAL: Fibrociment
APARELL: --
LLIGAM: --
SEQÜÈNCIA FÍSICA: Igual a 1065
Cobert per 1019
Cobreix a 1075
DESCRIPCIÓ: Canalització o tub de fibrociment de trajectòria E/W que connecta amb el tub u.e. 1065 per evacuar aigües cap el col·lector general del carrer
CRONOLOGIA: Contemporània. Segle XX
- **U.E. 1075**
DEFINICIÓ: Claveguera
DISTINCIÓ: Estructura
MATERIAL: maons
APARELL: trencajunt avançat
LLIGAM: morter de calç
SEQÜÈNCIA FÍSICA: Cobert per 1074
Reomple a 1076
DESCRIPCIÓ: Claveguera de maons de perfil en U i trajectòria E/W, conserva part de la tapa de maons. S'ha documentat uns 4 metres del seu traçat que ultrapassa els límits del sector.
CRONOLOGIA: Contemporània. Segle XIX
- △ **U.E. 1076**
DEFINICIÓ: Negatiu
DISTINCIÓ: Retall
POTÈNCIA: 28 cm
SEQÜÈNCIA FÍSICA: Talla a 1090
Reomplert per 1075
DESCRIPCIÓ: Retall de fonamentació de la claveguera u.e. 1075
CRONOLOGIA: Contemporània. Segle XIX
- **U.E. 1077**
DEFINICIÓ: Cisterna
DISTINCIÓ: Estructura
MATERIAL: Pedra, maons
APARELL: Irregular
LLIGAM: Morter de calç
SEQÜÈNCIA FÍSICA: Cobert per 1063
Cobreix a 1090
DESCRIPCIÓ: Cisterna per recollir i emmagatzemar aigua. És una estructura rectangular bastida en part amb murs de pedra sense treballar i lligada amb morter i que presenta reformes posteriors en forma de dos murets de maons. Conserva part de la volta bastida amb maons a plec



de llibre i la solera de rajoles crues. Ha estat excavada en part i presenta com a mides 2,5 per 2,5 metres, amb una potència de 1,90 metres

CRONOLOGIA: Moderna-Contemporània. Finals segle XVIII-XIX

△

U.E. 1078

DEFINICIÓ: Negatiu

DISTINCIÓ: Retall

POTÈNCIA: 1,90 m

SEQÜÈNCIA FÍSICA: Talla a 1090
Reomplert per 1077

DESCRIPCIÓ: Retall de fonamentació de la cisterna u.e. 1077

CRONOLOGIA: Moderna-Contemporània. Finals segle XVIII-XIX

○

U.E. 1079

DEFINICIÓ: Estrat

DISTINCIÓ: Color i textura

COLOR: marró clar

COMPONENTS GEOLÒGICS: terra, pedres

COMPONENTS ORGÀNICS: --

COMPONENTS ARTIFICIALS:

POTÈNCIA: 1,20 m

SEQÜÈNCIA FÍSICA: Reomple a 1077

DESCRIPCIÓ: Estrat de farciment que amortitza la cisterna u.e. 1077 format per terra, runa i pedres de grans dimensions

CRONOLOGIA: Contemporània. Segle XX

○

U.E. 1080

DEFINICIÓ: Estrat

DISTINCIÓ: Color i textura

COLOR: marró

COMPONENTS GEOLÒGICS: terra, pedres

COMPONENTS ORGÀNICS: --

COMPONENTS ARTIFICIALS: ceràmica

POTÈNCIA: 0,70 m

SEQÜÈNCIA FÍSICA: Reomple a 1077

DESCRIPCIÓ: Estrat de farciment de la cisterna u.e. format per terra, runa i material ceràmic.

CRONOLOGIA: Contemporània. Segle XIX

△

U.E. 1081

DEFINICIÓ: Negatiu

DISTINCIÓ: Retall

POTÈNCIA: 0,87 metres

SEQÜÈNCIA FÍSICA: Talla a 1090
Reomplert per 1082

DESCRIPCIÓ: Retall de fonamentació de la cisterna o dipòsit u.e. 1082

CRONOLOGIA: Moderna-Contemporània. Segle XVIII-XIX



- **U.E. 1082**
DEFINICIÓ: Dipòsit
DISTINCIÓ: Estructura
MATERIAL: maons
APARELL: trencajunt
LLIGAM: morter de calç
SEQÜÈNCIA FÍSICA: Cobert per 1066
Reomple a 1081
DESCRIPCIÓ: Dipòsit de maons amb restes de volta a plec de llibre associat a la cisterna u.e. 1077 i de mides 0,50 per 0,76 metres.
CRONOLOGIA: Moderna-Contemporània. Segle XVIII-XIX
- **U.E. 1083**
DEFINICIÓ: Estrat
DISTINCIÓ: Color i textura
COLOR: Marró clar
COMPONENTS GEOLÒGICS: terra
COMPONENTS ORGÀNICS: --
COMPONENTS ARTIFICIALS: runa
POTÈNCIA: 0,60 m
SEQÜÈNCIA FÍSICA: Reomple a 1082
DESCRIPCIÓ: Estrat de farciment que amortitza el dipòsit u.e. 1082
CRONOLOGIA: Contemporània. Segle XIX
- **U.E. 1084**
DEFINICIÓ: Arrencament de volta
DISTINCIÓ: Estructura
MATERIAL: Pedra
APARELL: Irregular
LLIGAM: Morter de calç
SEQÜÈNCIA FÍSICA: Cobert per 1087
Cobreix a 1077
DESCRIPCIÓ: Restes de l'arrencament de la volta de la cisterna u.e. 1077. Presenta una trajectòria E/W de llargada determinada de 1,80 per una amplada de 0,99 metres i està bastit amb pedres sense treballar lligades amb morter groguenc.
CRONOLOGIA: Moderna-Contemporània. Segle XVIII-XIX
- **U.E. 1085**
DEFINICIÓ: Muret
DISTINCIÓ: Estructura
MATERIAL: Pedra
APARELL: paredat
LLIGAM: morter
SEQÜÈNCIA FÍSICA: Cobert per 1080, 1084
Cobreix a 1090



DESCRIPCIÓ: Muret de pedra tallada a mode de carreus petits lligats amb morter i trajectòria E/W situat al fons de la cisterna u.e. 1077. S'ha pogut determinar una llargada de 1,60 m per una amplada de 0,30 m.
CRONOLOGIA: Moderna-Contemporània. Segle XVIII-XIX

- **U.E. 1086**
DEFINICIÓ: Mur
DISTINCIÓ: Estructura
MATERIAL: maons
APARELL: Trencajunt
LLIGAM: morter
SEQÜÈNCIA FÍSICA: S'adossa a 1077
DESCRIPCIÓ: Muret de maons que rectifica la planta de la cisterna u.e. 1077 pel seu costat Est. Presenta una llargada de 0,62 m.
CRONOLOGIA: Contemporània. Segle XIX

- **U.E. 1087**
DEFINICIÓ: Solera
DISTINCIÓ: Estructura
MATERIAL: Rajola
APARELL: Enrajolat a junt
LLIGAM: morter
SEQÜÈNCIA FÍSICA: Cobert per 1019
Cobreix a 1077
DESCRIPCIÓ: Solera de maons de la cisterna u.e. 1077.
CRONOLOGIA: Moderna-Contemporània. Segle XVIII-XIX

- **U.E. 1088**
DEFINICIÓ: Pilar
DISTINCIÓ: Estructura
MATERIAL: maons
APARELL: --
LLIGAM: morter
SEQÜÈNCIA FÍSICA: Igual a 1089
Cobert per 1019
DESCRIPCIÓ: Basament d'un pilar de maons
CRONOLOGIA: Contemporània. Segle XX. Possiblement de la remodelació de l'any 1981

- **U.E. 1089**
DEFINICIÓ: Pilar
DISTINCIÓ: Estructura
MATERIAL: maons
APARELL: --
LLIGAM: morter
SEQÜÈNCIA FÍSICA: Igual a 1088
Cobert per 1019
DESCRIPCIÓ: Basament d'un pilar de maons



CRONOLOGIA: Contemporània. Segle XX. Possiblement de la remodelació de l'any 1981

- **U.E. 1090**
DEFINICIÓ: Estrat
DISTINCIÓ: Color i textura
COLOR: marró fosc
COMPONENTS GEOLÒGICS: terra
COMPONENTS ORGÀNICS: --
COMPONENTS ARTIFICIALS: --
POTÈNCIA: --
SEQÜÈNCIA FÍSICA: Cobert per 1071,1072, 1075, 1077, 1084, 1085
DESCRIPCIÓ: Argiles naturals
CRONOLOGIA: --

SECTOR 2

- **U.E. 1091**
DEFINICIÓ: Paviment
DISTINCIÓ: Estructura
MATERIAL: Rajoles de Gres
APARELL: Enrajolat a junt
LLIGAM: Morter de calç
SEQÜÈNCIA FÍSICA: Igual a 1000, 1023
Cobreix a 1092
DESCRIPCIÓ: Paviment modern de rajoles grises de mida 0,30 per 0,30 m. i que es troba parcialment representat al sector, concretament a peus del mur mitger que comparteix amb la finca núm. 5 i present a l'àmbit 1 i a l'àmbit 2.
CRONOLOGIA: Contemporània. Segle XX
- **U.E. 1092**
DEFINICIÓ: Preparació
DISTINCIÓ: Estructura
MATERIAL: morter de calç
APARELL: --
LLIGAM: --
SEQÜÈNCIA FÍSICA: Cobert per 1091
Cobreix a 1093
DESCRIPCIÓ: Preparació del paviment u.e. 1091
CRONOLOGIA: Contemporània. Segle XX
- **U.E. 1093**
DEFINICIÓ: Paviment
DISTINCIÓ: Estructura
MATERIAL: Rajoles de Gres



APARELL: Enrajolat a junt

LLIGAM: Morter de calç

SEQÜÈNCIA FÍSICA: Igual a 1003, 1026
Cobert per 1092
Cobreix a 1094

DESCRIPCIÓ: Paviment de rajoles modernes, de color crema i forma hexagonal, que es conserva de forma parcial als sectors 1 i 2.

CRONOLOGIA: Contemporània. Segle XX

□ **U.E. 1094**

DEFINICIÓ: Preparació

DISTINCIÓ: Estructura

MATERIAL: Morter de calç

APARELL: --

LLIGAM: --

SEQÜÈNCIA FÍSICA: Cobert per 1093
Cobreix a 1095

DESCRIPCIÓ: Preparació del paviment u.e. 1093

CRONOLOGIA: Contemporània. Segle XIX

○ **U.E. 1095**

DEFINICIÓ: Estrat

DISTINCIÓ: Color i textura

COLOR: Gris fosc

COMPONENTS GEOLÒGICS: --

COMPONENTS ORGÀNICS: --

COMPONENTS ARTIFICIALS: Quitrà

POTÈNCIA: 10-12 cm

SEQÜÈNCIA FÍSICA: Igual a 1060
Cobert per 1094
Cobreix a 1096

DESCRIPCIÓ: Nivell d'asfalt que regularitza tot el Sector 2

CRONOLOGIA: Contemporània. Segle XX. Possiblement de la remodelació de l'any 1981

○ **U.E. 1096**

DEFINICIÓ: Estrat

DISTINCIÓ: Color i textura

COLOR: marró

COMPONENTS GEOLÒGICS:

COMPONENTS ORGÀNICS: --

COMPONENTS ARTIFICIALS:

POTÈNCIA: 8 cm

SEQÜÈNCIA FÍSICA: Cobert per 1095
Cobreix a 1097, 1098
S'adossa a 1011, 1099, 1052

DESCRIPCIÓ: Nivell de reompliment de runa de molt poca potència que anivella el sector

CRONOLOGIA: Contemporània. Segle XX



- **U.E. 1097**
DEFINICIÓ: Estrat
DISTINCIÓ: Color i textura
COLOR: marró fosc
COMPONENTS GEOLÒGICS: terra
COMPONENTS ORGÀNICS: --
COMPONENTS ARTIFICIALS: --
POTÈNCIA: 5-7 cm
SEQÜÈNCIA FÍSICA: Cobert per 1096
Cobreix a 1101
S'adossa a 1099
DESCRIPCIÓ: Capa de regularització format per terra compactada localitzada a la Zona 1 del Sector 2
CRONOLOGIA: Contemporània. Segle XX
- **U.E. 1098**
DEFINICIÓ: Paviment
DISTINCIÓ: Estructura
MATERIAL: Ciment Pòrtland
APARELL: Lliscat i buixardat
LLIGAM: --
SEQÜÈNCIA FÍSICA: Cobert per 1096
Cobreix a 1125
S'adossa a 1011, 1099, 1052
DESCRIPCIÓ: Paviment de ciment Pòrtland lliscat i buixardat situat a la Zona 2
CRONOLOGIA: Contemporània. Segle XX
- **U.E. 1099**
DEFINICIÓ: Mur
DISTINCIÓ: Estructura
MATERIAL: Pedra, maons
APARELL: Regular
LLIGAM: morter de calç
SEQÜÈNCIA FÍSICA: Cobert per 1019
Se li adossa 1093, 1094, 1095, 1096, 1097, 1098, 1101,1110, 1125, 1126, 1128,1130, 1131, 1154, 1192
DESCRIPCIÓ: Mur de trajectòria N/S del qual s'ha documentat una llargada de 7 metres i que presenta una amplada de 0,35 metres. Està bastit amb maons de llarg i arrebossat. El fonament està bastit amb pedres sense treballar lligades amb morter. Es situa perpendicular al mur de façana i delimita la zona 1 i la zona 2 del sector.
CRONOLOGIA: Aquest mur formava part de l'estructura de la casa anterior a 1864 que es cita a la documentació i fou reaprofitat en la construcció de l'edifici de 1927. Contemporània. Segle XIX



- **U.E. 1100**
DEFINICIÓ: Estrat
DISTINCIÓ: Color i textura
COLOR: marró
COMPONENTS GEOLÒGICS: terra
COMPONENTS ORGÀNICS: --
COMPONENTS ARTIFICIALS: --
POTÈNCIA: 10 cm
SEQÜÈNCIA FÍSICA: Cobert per 1097
Cobreix a 1130
S'adossa a 1099
DESCRIPCIÓ: Nivell de terra compactada que amortitza l'espai 1
CRONOLOGIA: Contemporània. Segle XX

- **U.E. 1101**
DEFINICIÓ: Paviment
DISTINCIÓ: Estructura
MATERIAL: Rajoles
APARELL: enrajolat a trencajunt
LLIGAM: morter de calç
SEQÜÈNCIA FÍSICA: Cobert per 1097
Cobreix a 1130
S'adossa a 1099,1102, 1103
DESCRIPCIÓ: Paviment de rajoles en cru i mides 0,15 per 0,30 m disposades a trencajunt i situat a l'espai 1
CRONOLOGIA: Sembla pertànyer a la casa documentada anterior a 1864. Contemporània. Segle XIX

- **U.E. 1102**
DEFINICIÓ: Marxapeu
DISTINCIÓ: Estructura
MATERIAL: pedra
APARELL: --
LLIGAM: morter
SEQÜÈNCIA FÍSICA: Cobert per 1097
Cobreix a 1131
Se li adossa 1101, 1130
DESCRIPCIÓ: Pedrís o marxapeu consistent en un bloc de pedra de mides 0,90 per 0,24 m que delimita l'espai 1 i 2.
CRONOLOGIA: Sembla pertànyer a la casa documentada anterior a 1864. Contemporània. Segle XIX

- **U.E. 1103**
DEFINICIÓ: Mur
DISTINCIÓ: Estructura
MATERIAL: Pedra
APARELL: irregular
LLIGAM: morter



SEQÜÈNCIA FÍSICA: Cobert per 1097

DESCRIPCIÓ: Mur de pedra lligat amb morter, de trajectòria N/S situat a l'espai 1, que presenta una llargada màxima de 2,50 m i una amplada de 0,62 m. Aquest mur patí l'espoli provocat per la construcció dels murs pantalla i que tingué com a conseqüència la pèrdua de 1,20 metres de potència amb la consegüent pèrdua d'informació estratigràfica

CRONOLOGIA: Sembla pertànyer a la casa documentada anterior a 1864. Contemporània. Segle XIX

□ **U.E. 1104**

DEFINICIÓ: Fresquera o hipogeu

DISTINCIÓ: Estructura

MATERIAL: maons

APARELL: trencajunt avançat

LLIGAM: morter

SEQÜÈNCIA FÍSICA: Cobert per 1097
Reomplert per 1105

DESCRIPCIÓ: Hipogeu o fresquera situada a l'espai 2. Estructura rectangular de mides 1,65 per 1,30 metres i que presenta dos graons d'accés obrats amb maons.

CRONOLOGIA: Sembla pertànyer a la casa documentada anterior a 1864. Moderna- Contemporània. Segles XVIII- XIX

○ **U.E. 1105**

DEFINICIÓ: Estrat

DISTINCIÓ: Color i textura

COLOR: marró

COMPONENTS GEOLÒGICS: terra

COMPONENTS ORGÀNICS: --

COMPONENTS ARTIFICIALS: ceràmica

POTÈNCIA: 0,80 m

SEQÜÈNCIA FÍSICA: Reomple a 1104

DESCRIPCIÓ: Estrat d'amortització de la fresquera o hipogeu format per terra i restes ceràmics.

CRONOLOGIA: Contemporània. Segle XIX

□ **U.E. 1106**

DEFINICIÓ: Mur

DISTINCIÓ: Estructura

MATERIAL: maons

APARELL: de tres quarts

LLIGAM: morter de calç

SEQÜÈNCIA FÍSICA: S'adossa a 1104

DESCRIPCIÓ: Mur de maons que tapia la continuïtat cap a l'est de l'hipogeu. Presenta una llargada de 1,65 m i una amplada de 0,15 metres.

CRONOLOGIA: Contemporània. Segle XX



- **U.E. 1107**
DEFINICIÓ: Paviment
DISTINCIÓ: Estructura
MATERIAL: Ciment Pòrtland
APARELL: Lliscat i buixardat
LLIGAM: --
SEQÜÈNCIA FÍSICA: Cobert per 1097
S'adossa a 1099, 1116, 1117
DESCRIPCIÓ: Paviment de ciment Pòrtland lliscat i buixardat situat a l'espai 3
CRONOLOGIA:
- **U.E. 1108**
DEFINICIÓ: Paviment
DISTINCIÓ: Estructura
MATERIAL: rajoles ceràmiques
APARELL: enrajolat a junt seguit
LLIGAM: morter de calç
SEQÜÈNCIA FÍSICA: Cobert per 1097
DESCRIPCIÓ: Paviment de rajoles en cru i mides 15 x 30 cm, disposat en filades i que amortitzen part de l'hipogeu situat a l'espai 2.
CRONOLOGIA: Sembla pertànyer a la casa documentada anterior a 1864. Contemporània. Segle XIX
- △ **U.E. 1109**
DEFINICIÓ: Negatiu
DISTINCIÓ: Retall
POTÈNCIA: 35 cm
SEQÜÈNCIA FÍSICA: Talla a 1099
DESCRIPCIÓ: Retall de fonamentació de la claveguera u.e. 1110
CRONOLOGIA: Contemporània. Segle XIX
- **U.E. 1110**
DEFINICIÓ: Claveguera
DISTINCIÓ: Estructura
MATERIAL: maons
APARELL: trencajunt avançat
LLIGAM: morter de calç
SEQÜÈNCIA FÍSICA: Reomple a 1109
DESCRIPCIÓ: Claveguera de maons de perfil en U i trajectòria N/S i que discorre adossada al mur que divideix les zones 1 i 2 del sector.
CRONOLOGIA: Sembla pertànyer a la casa documentada anterior a 1864. Contemporània. Segle XIX
- **U.E. 1111**
DEFINICIÓ: Estrat
DISTINCIÓ: Color i textura
COLOR: marró fosc



COMPONENTS GEOLÒGICS: terra
COMPONENTS ORGÀNICS: --
COMPONENTS ARTIFICIALS: monedes
POTÈNCIA: 30 cm
SEQÜÈNCIA FÍSICA: Reomple a 1110
DESCRIPCIÓ: Estrat de farciment que amortitza la claveguera u.e. 1110. Destaca la presència d'un lot de 17 monedes identificades com monedes de 10 cèntims d'Alfons XII
CRONOLOGIA: Contemporània. Segle XIX

- **U.E. 1112**
DEFINICIÓ: Preparació
DISTINCIÓ: Estructura
MATERIAL: morter de calç
APARELL: --
LLIGAM: --
SEQÜÈNCIA FÍSICA: Cobert per 1107
S'adossa a 1099, 1116, 1117
DESCRIPCIÓ: Capa de morter de calç que regularitza i prepara la zona 2 del Sector 2
CRONOLOGIA: Contemporània. Segle XX

- **U.E. 1113**
DEFINICIÓ: Estrat
DISTINCIÓ: Color i textura
COLOR: marró
COMPONENTS GEOLÒGICS: terra, grava
COMPONENTS ORGÀNICS: --
COMPONENTS ARTIFICIALS: --
POTÈNCIA: 15 cm
SEQÜÈNCIA FÍSICA: Cobert per 1112
Cobreix a 1114
S'adossa a 1052, 1099
DESCRIPCIÓ: Estrat d'anivellament format per terra barrejada amb graves, que ocupa l'espai 2 de la zona 2
CRONOLOGIA: Contemporània. Segle XX

- **U.E. 1114**
DEFINICIÓ: Estrat
DISTINCIÓ: Color i textura
COLOR:
COMPONENTS GEOLÒGICS:
COMPONENTS ORGÀNICS: --
COMPONENTS ARTIFICIALS:
POTÈNCIA:
SEQÜÈNCIA FÍSICA: Cobert per 1113
Cobreix a 1115
S'adossa a 1052, 1099



DESCRIPCIÓ: Capa de cendres utilitzada com a impermeabilització i que al seu torn amortitza el paviment u.e. 1115

CRONOLOGIA: Contemporània. Segle XX

□ **U.E. 1115**

DEFINICIÓ: Paviment

DISTINCIÓ: Estructura

MATERIAL: Rajoles

APARELL: Enrajolat a trencajunt

LLIGAM: morter de calç

SEQÜÈNCIA FÍSICA: Cobert per 1114
Cobreix a 1123
S'adossa a 1099, 1118, 1120

DESCRIPCIÓ: Paviment de rajoles en cru de mides 0,15 per 0,30 m que ocupen l'espai 2 de la zona 2 del sector.

CRONOLOGIA: Sembla pertànyer a la casa documentada anterior a 1864. Contemporània. Segle XIX

□ **U.E. 1116**

DEFINICIÓ: Mur

DISTINCIÓ: Estructura

MATERIAL: pedra, maons

APARELL: irregular

LLIGAM: morter de calç

SEQÜÈNCIA FÍSICA: Cobert per 1097
Se li adossa 1107, 1112

DESCRIPCIÓ: Mur bastit amb maons de trajectòria N/S i que presenta una llargada de 1,23 m i una amplada de 0,31 m que delimita l'espai 3 de la zona 1.

CRONOLOGIA: Sembla pertànyer a la casa documentada anterior a 1864. Contemporània. Segle XIX. Pertany a la primera fase d'intervenció arqueològica i no es va excavar

□ **U.E. 1117**

DEFINICIÓ: Mur

DISTINCIÓ: Estructura

MATERIAL: pedra, maons

APARELL: irregular

LLIGAM: morter de calç

SEQÜÈNCIA FÍSICA: Cobert per 1097
S'adossa a 1099
Se li adossa 1107, 1112

DESCRIPCIÓ: Mur bastit amb maons i pedra lligat amb morter, de trajectòria E/W . Presenta una llargada de 1,38 m i una amplada de 0,46 m situat en perpendicular respecte al mur anterior delimita l'espai 3 de la zona 1.

CRONOLOGIA: Sembla pertànyer a la casa documentada anterior a 1864. Contemporània. Segle XIX



- **U.E. 1118**
DEFINICIÓ: Mur
DISTINCIÓ: Estructura
MATERIAL: maons
APARELL: Trencajunt avançat
LLIGAM: morter de calç
SEQÜÈNCIA FÍSICA: Cobert per 1113
S'adossa a 1099
Se li adossa 1115
DESCRIPCIÓ: Restes d'un envà o mur de maons divisor, del qual es conserva una llargada de 1,20 m i una amplada de 0,15 m que delimita l'espai 2 i 3 de la zona 2 del sector.
CRONOLOGIA: Sembla pertànyer a la casa documentada anterior a 1864. Contemporània. Segle XIX
- **U.E. 1119**
DEFINICIÓ: Registre
DISTINCIÓ: Estructura
MATERIAL: maons
APARELL: --
LLIGAM: morter de calç
SEQÜÈNCIA FÍSICA: Cobert per 1113
DESCRIPCIÓ: Registre de la cisterna de maons que apareix entre els límits dels sectors 2 i 3. És tracta d'una estructura quadrada amb la tapa rodona i mides 1,00 x 1,00 m. Aquesta estructura està relacionada amb el col·lector u.e. 1029 documentat al Sector 1
CRONOLOGIA: Sembla pertànyer a la casa documentada anterior a 1864. Contemporània. Segle XIX
- **U.E. 1120**
DEFINICIÓ: Mur
DISTINCIÓ: Estructura
MATERIAL: maons
APARELL: trencajunt avançat
LLIGAM: morter de calç
SEQÜÈNCIA FÍSICA: Cobert per 1113
S'adossa a 1099
Se li adossa 1115
DESCRIPCIÓ: Restes d'un mur de maons de trajectòria E/W del qual es conserva una llargada de 1,20 m. i una amplada de 0,15 m. que es situa en perpendicular al mur u.e. 1099 i delimita l'espai 1 i 2 de la zona 2.
CRONOLOGIA: Sembla pertànyer a la casa documentada anterior a 1864. Contemporània. Segle XIX
- △ **U.E. 1121**
DEFINICIÓ: Negatiu
DISTINCIÓ: Retall
POTÈNCIA: 2,5 m



SEQÜÈNCIA FÍSICA: Talla a 1192
Reomplert per 1122

DESCRIPCIÓ: Retall de fonamentació del mur de façana u.e. 1011

CRONOLOGIA: Sembla pertànyer a la casa documentada anterior a 1864. Contemporània. Segle XIX

□ **U.E. 1122**

DEFINICIÓ: banquetta de fonamentació

DISTINCIÓ: Estructura

MATERIAL: pedra

APARELL: irregular

LLIGAM: morter de calç

SEQÜÈNCIA FÍSICA: Reomple a 1121

DESCRIPCIÓ: Banqueta de fonamentació del mur de façana, obrat amb pedra lligada amb morter. Presenta una trajectòria E/W i s'ha documentat en tota la zona 2. S'ha documentat una llargada de 2,75 m.

CRONOLOGIA: Sembla pertànyer a la casa documentada anterior a 1864. Contemporània. Segle XIX

○ **U.E. 1123**

DEFINICIÓ: Estrat

DISTINCIÓ: Color i textura

COLOR: marró fosc

COMPONENTS GEOLÒGICS: terra

COMPONENTS ORGÀNICS: --

COMPONENTS ARTIFICIALS: --

POTÈNCIA: 6 cm

SEQÜÈNCIA FÍSICA: Cobert per 1115
Cobreix a 1124

DESCRIPCIÓ: Nivell d'argiles compactades que es troben sota el paviment u.e. 1115 i ocupen la resta de l'espai de l'àmbit en els punts que el dit paviment es troba espoliat

CRONOLOGIA: Contemporània. Segle XIX

○ **U.E. 1124**

DEFINICIÓ: Estrat

DISTINCIÓ: Color i textura

COLOR: Marró clar

COMPONENTS GEOLÒGICS: pedra, terra, graves

COMPONENTS ORGÀNICS: --

COMPONENTS ARTIFICIALS: --

POTÈNCIA: 10 cm

SEQÜÈNCIA FÍSICA: Cobert per 1123
Cobreix a 1128

DESCRIPCIÓ: Estrat de reompliment de pedres petites, grava i sorres per aixecar la cota de l'espai 2 de la zona 2

CRONOLOGIA: Contemporània. Segle XIX



- **U.E. 1125**
DEFINICIÓ: Estrat
DISTINCIÓ: Color i textura
COLOR: marró clar
COMPONENTS GEOLÒGICS: sorres
COMPONENTS ORGÀNICS: --
COMPONENTS ARTIFICIALS: --
POTÈNCIA: 12 cm
SEQÜÈNCIA FÍSICA: Cobert per 1112
Cobreix a 1128
DESCRIPCIÓ: Estrat de sorres per anivellar l'espai 1 de la zona 2
CRONOLOGIA: Contemporània. Segle XIX

- **U.E. 1126**
DEFINICIÓ: Nivell de circulació
DISTINCIÓ: Estructura
MATERIAL: Rajoles ceràmiques
APARELL: --
LLIGAM: morter de calç
SEQÜÈNCIA FÍSICA: Cobert per 1128
Cobreix a 1154, 1158
DESCRIPCIÓ: Restes molt fragmentades d'un nivell de circulació consistent en les restes de rajoles quadrades en cru lligades amb una capa de morter de calç i que es localitzà a la cantonada interior del mur de façana u.e. 1011 i el mur u.e. 1099
CRONOLOGIA: Sembla pertànyer a la casa documentada anterior a 1864. Contemporània. Segle XIX

- **U.E. 1127**
DEFINICIÓ: Estrat
DISTINCIÓ: Color i textura
COLOR: marró fosc
COMPONENTS GEOLÒGICS: terra
COMPONENTS ORGÀNICS: --
COMPONENTS ARTIFICIALS: ceràmica
POTÈNCIA: --
SEQÜÈNCIA FÍSICA: Reomple a 1121
DESCRIPCIÓ: Estrat d'argiles molt plàstiques amb presència de ceràmica i una moneda identificada com 8 maravedís de Carles III encunyada entre 1770-1788. Malgrat tot es tracta d'un estrat remogut per la màquina quan es va fer el sondeig a la façana
CRONOLOGIA: Moderna-Contemporània. Finals segle XVIII- Segle XIX

- **U.E. 1128**
DEFINICIÓ: Nivell de circulació
DISTINCIÓ: Estructura
MATERIAL: morter



APARELL: --

LLIGAM: --

SEQÜÈNCIA FÍSICA: Cobert per 1125
Cobreix a 1126, 1153

DESCRIPCIÓ: Nivell de circulació format per una capa de morter i guix

CRONOLOGIA: Moderna-Contemporània. Finals segle XVIII- Segle XIX

□ **U.E. 1129**

DEFINICIÓ: Polleguera

DISTINCIÓ: Estructura

MATERIAL: maons

APARELL: --

LLIGAM: morter

SEQÜÈNCIA FÍSICA: Cobert per 1097

DESCRIPCIÓ: Polleguera d'una porta, de secció quadrada i obrada amb maons lligats amb morter

CRONOLOGIA: Sembla pertànyer a la casa documentada anterior a 1864. Contemporània. Segle XIX

□ **U.E. 1130**

DEFINICIÓ: Preparació

DISTINCIÓ: Estructura

MATERIAL: morter de calç

APARELL: allisat

LLIGAM: --

SEQÜÈNCIA FÍSICA: Cobert a 1101
Cobreix a 1131

DESCRIPCIÓ: Nivell de preparació on s'assenta el paviment u.e. 1101

CRONOLOGIA: Sembla pertànyer a la casa documentada anterior a 1864. Contemporània. Segle XIX

○ **U.E. 1131**

DEFINICIÓ: Estrat

DISTINCIÓ: Color i textura

COLOR: marró fosc

COMPONENTS GEOLÒGICS:

COMPONENTS ORGÀNICS: --

COMPONENTS ARTIFICIALS:

POTÈNCIA: 8-10 cm

SEQÜÈNCIA FÍSICA: Cobert per 1130
Cobreix a 1156

DESCRIPCIÓ: Nivell de terra argilosa que es troba sota la preparació del paviment a l'espai 1 de la zona 1

CRONOLOGIA: Sembla pertànyer a la casa documentada anterior a 1864. Contemporània. Segle XIX



- △ **U.E. 1132**
DEFINICIÓ: Negatiu
DISTINCIÓ: Retall
POTÈNCIA: No determinada
SEQÜÈNCIA FÍSICA: Talla a 1128
Reomplert per 1133
DESCRIPCIÓ: Retall circular amb finalitat desconeguda que es troba a l'espai 1 de la zona 2 i que espolia part del nivell de circulació u.e. 1128
CRONOLOGIA: Contemporània. Segle XIX
- **U.E. 1133**
DEFINICIÓ: Estrat
DISTINCIÓ: Color i textura
COLOR: marró
COMPONENTS GEOLÒGICS:
COMPONENTS ORGÀNICS: --
COMPONENTS ARTIFICIALS:
POTÈNCIA: No determinada
SEQÜÈNCIA FÍSICA: Reomple a 1132
DESCRIPCIÓ: Farciment parcialment excavat del retall u.e. 1132
CRONOLOGIA: Contemporània. Segle XIX



SEGONA FASE

- **U.E. 1134**
DEFINICIÓ: Estrat
DISTINCIÓ: Color i textura
COLOR: marró fosc
COMPONENTS GEOLÒGICS: terra
COMPONENTS ORGÀNICS: --
COMPONENTS ARTIFICIALS: ceràmica
POTÈNCIA: 36-40 cm
SEQUÈNCIA FÍSICA: Cobreix a 1135
DESCRIPCIÓ: Estrat argilós marró fosc molt contaminat i poc fiable que forma part del reompliment de l'obra quan va realitzar els murs-pantalla
CRONOLOGIA:
- **U.E. 1135**
DEFINICIÓ: Nivell de circulació
DISTINCIÓ: Estructura
MATERIAL: morter de calç
APARELL: allisat
LLIGAM: --
SEQÜÈNCIA FÍSICA: Cobert per 1134
Cobreix a 1152
DESCRIPCIÓ: Nivell de circulació o de compactació format per una fina capa de morter d'entre 3 i 5 cm que ocupa l'espai de l'àmbit 3
CRONOLOGIA:
- △ **U.E. 1136**
DEFINICIÓ: Negatiu
DISTINCIÓ: Retall
POTÈNCIA: 2,10 m
SEQÜÈNCIA FÍSICA: Talla a 1192
Reomplert per 1137
DESCRIPCIÓ: Retall que marca les traces d'un pou d'aigua.
CRONOLOGIA: Moderna- Contemporània. Segle XVIII
- **U.E. 1137**
DEFINICIÓ: Pou
DISTINCIÓ: Estructura
MATERIAL: Carreus de pedra
APARELL: Paredat
LLIGAM: morter
SEQÜÈNCIA FÍSICA: Reomple a 1136
DESCRIPCIÓ: Pou d'aigua de planta circular bastit amb carreus de pedra rectangular de mida petita. Es troba espoliat en les seves tres quartes parts, conservant la resta del seu traçat en forma de retall. Que



permet establir que tenia un diàmetre de 1,65 metres i una fondària de 2 metres.

CRONOLOGIA: Aquesta estructura formava part de l'edifici citat el 1864 i probablement era anterior. Moderna-Contemporània. Segle XVIII.

○ **U.E. 1138**

DEFINICIÓ: Estrat

DISTINCIÓ: Color i textura

COLOR: marró

COMPONENTS GEOLÒGICS: carreus de pedra

COMPONENTS ORGÀNICS: --

COMPONENTS ARTIFICIALS: runa, ceràmica

POTÈNCIA: 2,10 m

SEQÜÈNCIA FÍSICA: Reomple a 1137

DESCRIPCIÓ: Estrat de farciment del pou u.e. 1137 format per terra, runa, sorra, blocs de pedra, possiblement procedents del desmuntatge del pou i material ceràmic molt barrejat que presenta una cronologia entre el segle XIII i el segle XIX

CRONOLOGIA: Contemporània. Segle XIX

○ **U.E. 1139**

DEFINICIÓ: Estrat

DISTINCIÓ: Color i textura

COLOR: marró

COMPONENTS GEOLÒGICS: terra

COMPONENTS ORGÀNICS: --

COMPONENTS ARTIFICIALS: runa, ceràmica

POTÈNCIA: 30 cm

SEQÜÈNCIA FÍSICA: Cobert per 1138
Cobreix a 1140

DESCRIPCIÓ: Estrat de colmatació fet per l'obra damunt la zona de la cisterna amb restes de material ceràmic.

CRONOLOGIA: Contemporània. Segle XXI

○ **U.E. 1140**

DEFINICIÓ: Estrat

DISTINCIÓ: Color i textura

COLOR: marró

COMPONENTS GEOLÒGICS: terra

COMPONENTS ORGÀNICS: --

COMPONENTS ARTIFICIALS:

POTÈNCIA: 1,10 m

SEQÜÈNCIA FÍSICA: Reomple a 1077

DESCRIPCIÓ: Estrat de farciment de la cisterna. Es troba molt remenat i es producte de l'aportació de terres feta per l'obra en construir els murs-pantalla. Tot i així es recuperà el material ceràmic

CRONOLOGIA: Contemporània. Segle XXI



- **U.E. 1141**
DEFINICIÓ: Estrat
DISTINCIÓ: Color i textura
COLOR: marró
COMPONENTS GEOLÒGICS: terra
COMPONENTS ORGÀNICS: --
COMPONENTS ARTIFICIALS: ceràmica
POTÈNCIA: 30-40 cm
SEQÜÈNCIA FÍSICA: Cobreix a 1142
DESCRIPCIÓ: Estrat producte de la remoció de terres realitzat durant la construcció dels murs- pantalla
CRONOLOGIA: Contemporània. Segle XXI

- **U.E. 1142**
DEFINICIÓ: Estrat
DISTINCIÓ: Color i textura
COLOR: marró
COMPONENTS GEOLÒGICS: terra
COMPONENTS ORGÀNICS: --
COMPONENTS ARTIFICIALS: ceràmica
POTÈNCIA: 40-43 cm
SEQÜÈNCIA FÍSICA: Cobert per 1141
Cobreix a 1192
S'adossa a 1099, 1117, 1144
DESCRIPCIÓ: Estrat granulós situat a l'àmbit 2 de força potència i amb bastant material ceràmic, destacant fragments de rajoles policromes procedents d'arrambadors i ceràmica de taula del tipus blava catalana.
CRONOLOGIA: Moderna. Segona meitat segle XIX

- △ **U.E. 1143**
DEFINICIÓ: Negatiu
DISTINCIÓ: Retall
POTÈNCIA: 60 cm
SEQÜÈNCIA FÍSICA: Talla a 1192
Reomplert per 1144
DESCRIPCIÓ: Retall de fonamentació del mur u.e. 1144
CRONOLOGIA: Contemporània. Segle XIX

- **U.E. 1144**
DEFINICIÓ: Mur
DISTINCIÓ: Estructura
MATERIAL: Pedra
APARELL: Irregular
LLIGAM: Morter
SEQÜÈNCIA FÍSICA: Reomple a 1143
DESCRIPCIÓ: Mur de trajectòria E/W que conserva 2,05 metres de llargada i presenta una amplada de 0,58 metres i 1 metre de potència.



Està bastit amb pedra sense treballar lligada amb morter blanc. Al realitzar el seu desmuntatge arqueològic es va poder recuperar dins l'ànima del mur gairebé dos cents fragments de rajoles policromes, que formaven part d'un arrambador i que conservaven restes de morter, així com un fragment de canonada d'algun antic baixant

CRONOLOGIA: La cronologia de la estructura murària es pot situar en època contemporània. Segle XIX. Possiblement es tracta de part de l'edifici documentat abans de 1864

□ **U.E. 1145**

DEFINICIÓ: Paviment

DISTINCIÓ: Estructura

MATERIAL: rajoles ceràmiques

APARELL: a la mescla

LLIGAM: morter

SEQÜÈNCIA FÍSICA: Cobreix a 1187

DESCRIPCIÓ: Fons de rajoles en cru, de mides 30 x 15 cm, de la cisterna. Es troben disposades a la mescla.

CRONOLOGIA: Moderna-Contemporània. Finals segle XVIII-XIX

○ **U.E. 1146**

DEFINICIÓ: Estrat

DISTINCIÓ: Color i textura

COLOR: marró

COMPONENTS GEOLÒGICS: Terra

COMPONENTS ORGÀNICS: --

COMPONENTS ARTIFICIALS:

POTÈNCIA: 30 cm

SEQÜÈNCIA FÍSICA: Cobert per 1115

Cobreix a 1150

DESCRIPCIÓ: Estrat de reompliment que anivella la zona septentrional de l'àmbit 4

CRONOLOGIA: Contemporània. Segle XIX

△ **U.E. 1147**

DEFINICIÓ: Negatiu

DISTINCIÓ: Retall

POTÈNCIA: 50 cm

SEQÜÈNCIA FÍSICA: Reomplert per 1148

DESCRIPCIÓ: Retall de fonamentació del dipòsit u.e. 1148

CRONOLOGIA: Contemporània. Segle XIX

□ **U.E. 1148**

DEFINICIÓ: Dipòsit

DISTINCIÓ: Estructura

MATERIAL: maons

APARELL: trencajunt avançat

LLIGAM: morter de calç



SEQÜÈNCIA FÍSICA: Reomple a 1147

DESCRIPCIÓ: Dipòsit rectangular de maons, de mides 3,30 x 1,40 metres, obrat amb maons disposats a trencajunt. Presenta un graó d'accés interior i el fons es troba espoliat

CRONOLOGIA: Contemporània. Segle XIX. Possiblement forma part de les estructures relacionades amb l'edifici anterior a 1864

○ **U.E. 1149**

DEFINICIÓ: Estrat

DISTINCIÓ: Color i textura

COLOR: marró clar

COMPONENTS GEOLÒGICS: terra

COMPONENTS ORGÀNICS: --

COMPONENTS ARTIFICIALS: runa, carreus de pedra, ceràmica

POTÈNCIA: 20 cm

SEQÜÈNCIA FÍSICA: Reomple a 1148

DESCRIPCIÓ: Farciment del dipòsit format per terra, runa, carreus de pedra i restes ceràmics.

CRONOLOGIA: Contemporània. Segle XIX

○ **U.E. 1150**

DEFINICIÓ: Estrat

DISTINCIÓ: Color i textura

COLOR: marró

COMPONENTS GEOLÒGICS: terra

COMPONENTS ORGÀNICS: --

COMPONENTS ARTIFICIALS: ceràmica

POTÈNCIA: 30 cm

SEQÜÈNCIA FÍSICA: Cobert per 1146
Cobreix a 1192

DESCRIPCIÓ: Estrat d'amortització situat entre la mitjana u.e. 1052 i el dipòsit u.e. 1039 i, recuperant-se material ceràmic molt barrejat.

CRONOLOGIA: Contemporània. Segle XIX

○ **U.E. 1151**

DEFINICIÓ: Estrat

DISTINCIÓ: Color i textura

COLOR: marró

COMPONENTS GEOLÒGICS: terra

COMPONENTS ORGÀNICS: --

COMPONENTS ARTIFICIALS:

POTÈNCIA: 30 cm

SEQÜÈNCIA FÍSICA: Reomple a 1042

DESCRIPCIÓ: Estrat molt contaminat que contemporàniament tornà a amortitzar el fons de la sitja u.e. 1042

CRONOLOGIA: Contemporània. Segle XIX



- **U.E. 1152**
DEFINICIÓ: Estrat
DISTINCIÓ: Color i textura
COLOR: marró vermellós
COMPONENTS GEOLÒGICS: terra
COMPONENTS ORGÀNICS: --
COMPONENTS ARTIFICIALS:
POTÈNCIA: 30 cm
SEQÜÈNCIA FÍSICA: Cobert per 1135
Cobreix a 1192
DESCRIPCIÓ: Estrat de terra argilosa molt compactada localitzada a l'àmbit 3
CRONOLOGIA:

- **U.E. 1153**
DEFINICIÓ: Estrat
DISTINCIÓ: Color i textura
COLOR: marró
COMPONENTS GEOLÒGICS: terra
COMPONENTS ORGÀNICS: --
COMPONENTS ARTIFICIALS:
POTÈNCIA: 20 cm
SEQÜÈNCIA FÍSICA: Cobert per 1128
Cobreix a 1158
S'adossa 1052
DESCRIPCIÓ: Estrat d'anivellament molt remogut donat que es troba a la zona que es va sondejar durant la primera fase per veure la fonamentació del mur de façana u.e. 1011
CRONOLOGIA: Contemporània. Segle XXI

- **U.E. 1154**
DEFINICIÓ: Estrat
DISTINCIÓ: Color i textura
COLOR: marró fosc
COMPONENTS GEOLÒGICS: terra
COMPONENTS ORGÀNICS: --
COMPONENTS ARTIFICIALS:
POTÈNCIA: 15 cm
SEQÜÈNCIA FÍSICA: Cobert per 1126
Cobreix a 1158
S'adossa a 1011, 1099
DESCRIPCIÓ: Estrat de terra molt argilós de poca potència que ocupa el quadrat Sudest de l'àmbit 4
CRONOLOGIA:

- **U.E. 1155**
DEFINICIÓ: Estrat
DISTINCIÓ: Color i textura
COLOR: marró fosc



COMPONENTS GEOLÒGICS:

COMPONENTS ORGÀNICS: --

COMPONENTS ARTIFICIALS:

POTÈNCIA: 20-30 cm

SEQÜÈNCIA FÍSICA: Cobert per 1049
Cobreix a 1166, 1168

DESCRIPCIÓ: Estrat de reompliment situat entre el mur u.e. 1052 i el col·lector u.e. 1039

CRONOLOGIA: Contemporània. Segle XX

○ **U.E. 1156**

DEFINICIÓ: Estrat

DISTINCIÓ: Color i textura

COLOR: marro clar

COMPONENTS GEOLÒGICS: terra

COMPONENTS ORGÀNICS: --

COMPONENTS ARTIFICIALS: runa petita

POTÈNCIA: 1,60 m

SEQÜÈNCIA FÍSICA: Cobert per 1131
Cobreix a 1103, 1192

DESCRIPCIÓ: Estrat de reompliment fruit de les remocions de terra realitzades per l'obra en el moment de construir els murs- pantalla i que ocupa tot l'àmbit 1

CRONOLOGIA: Contemporània. Segle XXI

△ **U.E. 1157**

DEFINICIÓ: Negatiu

DISTINCIÓ: Retall

POTÈNCIA: 1,10 m

SEQÜÈNCIA FÍSICA: Reomplert per 1166

DESCRIPCIÓ: Retall de forma el·líptica practicat a les argiles naturals, d'un diàmetre màxim de 2,40 metres, tot i que està seccionat en la seva part Sud-oest pel retall u.e. 1179 del dipòsit u.e. 1178. La seva funcionalitat més probable era per l'extracció d'argiles, ja que conserva en planta i en la seva secció les marques ondulants del càvec. El seu farciment és compost bàsicament per terra i runa amb algun fragment de ceràmica comuna.

CRONOLOGIA: La seva colmatació es produeix entorn el segle XVIII

○ **U.E. 1158**

DEFINICIÓ: Estrat

DISTINCIÓ: Color i textura

COLOR: marró

COMPONENTS GEOLÒGICS: terra

COMPONENTS ORGÀNICS: --

COMPONENTS ARTIFICIALS: ceràmica

POTÈNCIA: 30 cm



SEQÜÈNCIA FÍSICA: Cobert per 1153
Cobreix a 1170

DESCRIPCIÓ: Estrat d'anivellament amb restes ceràmics, molt remogut donat que es troba a la zona que es va sondejar durant la primera fase per veure la fonamentació del mur de façana u.e. 1011

CRONOLOGIA: Contemporània. Segle XXI

□ **U.E. 1159**

DEFINICIÓ: Dipòsit

DISTINCIÓ: Estructura

MATERIAL: Pedra

APARELL: irregular

LLIGAM: morter de calç

SEQÜÈNCIA FÍSICA: Igual a 1034
Reomple a 1179

DESCRIPCIÓ: Dipòsit rectangular que s'evidencia parcialment al quadrant Sud-oest del solar, concretament, seguint la nomenclatura de la primera fase de la intervenció arqueològica, a l'àmbit 2 del Sector 1. Està compost per dos murs de pedra lligats amb morter i amida 0,70 metres d'amplada per una llargada que només ha pogut ser determinada en 1,35 metres, ja que el dipòsit es troba seccionat pels murs pantalla de formigó, i una potència conservada de 0,75 metres. Conserva el seu fons de rajoles i el seu farciment ha donat fragments ceràmics i troballes numismàtiques.

CRONOLOGIA: Aquesta estructura formava part de l'edifici citat el 1864 i probablement era anterior. Moderna-Contemporània. Segle XVIII.

○ **U.E. 1160**

DEFINICIÓ: Estrat

DISTINCIÓ: Color i textura

COLOR: marró grisós

COMPONENTS GEOLÒGICS: terra

COMPONENTS ORGÀNICS: cendres

COMPONENTS ARTIFICIALS: ceràmica

POTÈNCIA: 20 cm

SEQÜÈNCIA FÍSICA: Reomple a 1159

DESCRIPCIÓ: Estrat de farciment del dipòsit u.e. 1159 format per terra, cendres i força material ceràmic

CRONOLOGIA: Contemporània. Segles XIX-XX

○ **U.E. 1161**

DEFINICIÓ: Estrat

DISTINCIÓ: Color i textura

COLOR: marró grisós

COMPONENTS GEOLÒGICS:

COMPONENTS ORGÀNICS: --

COMPONENTS ARTIFICIALS:

POTÈNCIA: 40 cm



SEQÜÈNCIA FÍSICA: Reomple a 1148
DESCRIPCIÓ: Estrat de farciment que amortitza el dipòsit u.e. 1148, destacant la recuperació d'una moneda de 8 maravedis de Carlos IV encunyada l'any 1800.
CRONOLOGIA: Contemporània. Segle XIX

- △ **U.E. 1162**
DEFINICIÓ: Negatiu
DISTINCIÓ: Retall
POTÈNCIA: 50 cm
SEQÜÈNCIA FÍSICA: Reomplert per 1163
DESCRIPCIÓ: Retall de secció el·líptica irregular situat a peus dels murs u.e. 1144 i u.e. 1099. La seva funció possiblement estaria relacionada amb l'extracció d'argiles amb finalitats constructives
CRONOLOGIA: Moderna- Contemporània. Segles XVIII-XIX
- **U.E. 1163**
DEFINICIÓ: Estrat
DISTINCIÓ: Color i textura
COLOR: marró fosc
COMPONENTS GEOLÒGICS: terra
COMPONENTS ORGÀNICS: --
COMPONENTS ARTIFICIALS: ceràmica
POTÈNCIA: 50 cm
SEQÜÈNCIA FÍSICA: Reomple a 162
DESCRIPCIÓ: Farciment del retall u.e. 1162 format per terra i material ceràmic
CRONOLOGIA: Moderna- Contemporània. Segles XVIII-XIX
- **U.E. 1164**
DEFINICIÓ: Estrat
DISTINCIÓ: Color i textura
COLOR: marró
COMPONENTS GEOLÒGICS: terra
COMPONENTS ORGÀNICS: --
COMPONENTS ARTIFICIALS: ceràmica
POTÈNCIA: 20 cm
SEQÜÈNCIA FÍSICA: Reomple a 1148
DESCRIPCIÓ: Segon nivell de colmatació del dipòsit u.e. 1148 amb material ceràmic
CRONOLOGIA: Contemporània. Segle XIX
- **U.E. 1165**
DEFINICIÓ: Estrat
DISTINCIÓ: Color i textura
COLOR: marró
COMPONENTS GEOLÒGICS: terra
COMPONENTS ORGÀNICS: --



COMPONENTS ARTIFICIALS: ceràmica

POTÈNCIA: 20 cm

SEQÜÈNCIA FÍSICA: Cobert per 1039
Cobreix a 1166

DESCRIPCIÓ: Estrat d'anivellament situat sota la solera del col·lector u.e. 1039

CRONOLOGIA: Contemporània. Segle XIX

○

U.E. 1166

DEFINICIÓ: Estrat

DISTINCIÓ: Color i textura

COLOR: marró fosc

COMPONENTS GEOLÒGICS: terra

COMPONENTS ORGÀNICS: --

COMPONENTS ARTIFICIALS: ceràmica

POTÈNCIA: 1,10 m

SEQÜÈNCIA FÍSICA: Reomple a 1157

DESCRIPCIÓ: Farciment del retall u.e. 1157 és compost bàsicament per terra i runa amb algun fragment de ceràmica comuna.

CRONOLOGIA: La seva colmatació es produeix entorn el segle XVIII

△

U.E. 1167

DEFINICIÓ: Negatiu

DISTINCIÓ: Retall

POTÈNCIA: 1,60 m

SEQÜÈNCIA FÍSICA: Reomplert per 1168

DESCRIPCIÓ: Retall de planta circular i secció prismàtica Presenta un diàmetre màxim de 1,60 m i de 1,20 el diàmetre del seu fons

CRONOLOGIA: La datació correspon a la seva amortització

○

U.E. 1168

DEFINICIÓ: Estrat

DISTINCIÓ: Color i textura

COLOR: marró fosc

COMPONENTS GEOLÒGICS: terra

COMPONENTS ORGÀNICS: --

COMPONENTS ARTIFICIALS: ceràmica

POTÈNCIA: 1,60 m

SEQÜÈNCIA FÍSICA: Reomple a 1167

DESCRIPCIÓ: Estrat de farciment del retall u.e. 1167 del qual es va recuperar força material ceràmic, destacant ceràmica del tipus blava catalana, barrejada amb ceràmica vidrada comuna.

CRONOLOGIA: Contemporània. Finals segle XVIII- Segle XIX

△

U.E. 1169

DEFINICIÓ: Negatiu

DISTINCIÓ: Retall



POTÈNCIA: 0,80 m

SEQÜÈNCIA FÍSICA: Reomplert per 1170

DESCRIPCIÓ: Retall de forma el·líptica situat al costat Sud del dipòsit u.e. 1148 i que es troba seccionat en part del retall contemporani u.e. 1172. El seu farciment presenta material ceràmic, concretament ceràmica blava catalana.

CRONOLOGIA:

○

U.E. 1170

DEFINICIÓ: Estrat

DISTINCIÓ: Color i textura

COLOR: marró fosc

COMPONENTS GEOLÒGICS: terra

COMPONENTS ORGÀNICS: --

COMPONENTS ARTIFICIALS:

POTÈNCIA: 0,80 m

SEQÜÈNCIA FÍSICA: Reomple a 1169

DESCRIPCIÓ: Estrat de farciment del retall u.e. 1169

CRONOLOGIA: Contemporània. Segle XIX

□

U.E. 1171

DEFINICIÓ: Dipòsit

DISTINCIÓ: Estructura

MATERIAL: Ceràmica

APARELL: Filades de carreus

LLIGAM: morter

SEQÜÈNCIA FÍSICA: Reomple a 1176

DESCRIPCIÓ: Restes d'un dipòsit rectangular del qual es conserva un mur obrat amb carreus rectangulars petits, un carreu que marca una cantonada, un desguàs ceràmic i el seu retall que determina la traça de la seva planta. Segons el retall, el dipòsit devia mesurar 1 metre per 1 metre i es conserva una potència de 1,38 metres.

CRONOLOGIA: Moderna- Contemporània. Segle XVIII-XIX

△

U.E. 1172

DEFINICIÓ: Negatiu

DISTINCIÓ: Retall

POTÈNCIA: 1,80 m

SEQÜÈNCIA FÍSICA: Reomplert per 1173

DESCRIPCIÓ: Retall de planta rectangular en direcció E/W practicat contemporàniament amb una màquina excavadora per sondejar el terreny. El seu rebliment es compost per terra, runa, plàstics, geotèxtil i tascons de fusta i secciona en part un retall més antic.

CRONOLOGIA: Contemporània. Segle XXI



- **U.E. 1173**
DEFINICIÓ: Estrat
DISTINCIÓ: Color i textura
COLOR: marró clar
COMPONENTS GEOLÒGICS: terra
COMPONENTS ORGÀNICS: fustes
COMPONENTS ARTIFICIALS: Plàstics, geotèxtil i runa constructiva
POTÈNCIA: 1,80 m
SEQÜÈNCIA FÍSICA: Reomple a 1172
DESCRIPCIÓ: Estrat de farciment del retall u.e. 1172
CRONOLOGIA: Contemporània. Segle XXI

- △ **U.E. 1174**
DEFINICIÓ: Negatiu
DISTINCIÓ: Retall
POTÈNCIA: 0,70 m
SEQÜÈNCIA FÍSICA: Reomplert per 1175
DESCRIPCIÓ: Retall de forma irregular practicat a peus del parament exterior de la cisterna u.e. 1077. El seu farciment presenta algun fragment ceràmic i el sediment és molt verdós, cosa que indica que devia anar-hi alguna canalització ceràmica de desguàs, de la qual s'ha recuperat una secció, tot i que sembla reaprofitar un retall de cronologia anterior
CRONOLOGIA: Modern- Contemporani. Segles XVIII- XIX

- **U.E. 1175**
DEFINICIÓ: Estrat
DISTINCIÓ: Color i textura
COLOR: marró verdós
COMPONENTS GEOLÒGICS:
COMPONENTS ORGÀNICS: --
COMPONENTS ARTIFICIALS:
POTÈNCIA: 0,70
SEQÜÈNCIA FÍSICA: Reomple a 1174
DESCRIPCIÓ: Estrat de farciment del retall u.e. 1174
CRONOLOGIA: Modern- Contemporani. Segles XVIII- XIX

- △ **U.E. 1176**
DEFINICIÓ: Negatiu
DISTINCIÓ: Retall
POTÈNCIA: 0,80 m
SEQÜÈNCIA FÍSICA: Reomplert per 1171
DESCRIPCIÓ: Retall a les argiles natural per fonamentar el dipòsit u.e. 1171. Presenta una planta quadrada i el seu farciment donà algun material ceràmic.
CRONOLOGIA: Moderna- Contemporània. Segle XVIII-XIX



- △ **U.E. 1177**
DEFINICIÓ: Negatiu
DISTINCIÓ: Retall
POTÈNCIA: 0,80 m
SEQÜÈNCIA FÍSICA: Reomplert per 1178
DESCRIPCIÓ: Retall de fonamentació del mur 1178
CRONOLOGIA: Contemporània. Segle XIX
- **U.E. 1178**
DEFINICIÓ: Mur
DISTINCIÓ: Estructura
MATERIAL: Carreus, pedra
APARELL: Paredat
LLIGAM: morter de calç
SEQÜÈNCIA FÍSICA: Reomple a 1177
DESCRIPCIÓ: Mur de trajectòria E/W, del qual es conserva una trajectòria de 1,50 metres i una amplada de 0,58 metres. Està bastit amb pedres, carreus motllurats reaprofitats, lligats amb morter.
CRONOLOGIA: Contemporània. Segle XIX
- △ **U.E. 1179**
DEFINICIÓ: Negatiu
DISTINCIÓ: Retall
POTÈNCIA: 0,90 m
SEQÜÈNCIA FÍSICA: Reomplert per 1159
DESCRIPCIÓ: Retall de fonamentació del dipòsit u.e. 1159
CRONOLOGIA: Aquesta estructura formava part de l'edifici citat el 1864 i probablement era anterior. Moderna-Contemporània. Segle XVIII.
- **U.E. 1180**
DEFINICIÓ: Desguàs ceràmic
DISTINCIÓ: Estructura
MATERIAL: ceràmica
APARELL: --
LLIGAM: --
SEQÜÈNCIA FÍSICA: Talla a 1099
DESCRIPCIÓ: Restes d'un desguàs ceràmic practicat al mur u.e. 1099 que fa de paret Est del dipòsit u.e. 1148.
CRONOLOGIA: Contemporània. Segle XIX. Possiblement forma part de les estructures relacionades amb l'edifici anterior a 1864
- **U.E. 1181**
DEFINICIÓ: Desguàs
DISTINCIÓ: Estructura
MATERIAL: ceràmica
APARELL: --
LLIGAM: --



SEQÜÈNCIA FÍSICA: Talla a 1171
DESCRIPCIÓ: Restes d'un desguàs ceràmic practicat al mur conservat del dipòsit u.e. 1171
CRONOLOGIA: Contemporània. Segle XIX. Possiblement forma part de les estructures relacionades amb l'edifici anterior a 1864

- **U.E. 1182**
DEFINICIÓ: Estrat
DISTINCIÓ: Color i textura
COLOR: marró
COMPONENTS GEOLÒGICS:
COMPONENTS ORGÀNICS: --
COMPONENTS ARTIFICIALS:
POTÈNCIA: 0,80 m
SEQÜÈNCIA FÍSICA: Reomple 1181
DESCRIPCIÓ: Estrat de reompliment producte de l'espoli que patí el dipòsit u.e. 1171. Possiblement aquest dipòsit s'anul·là quan l'edifici s'unificà a la xarxa urbana.
CRONOLOGIA: Contemporània. Segle XX

- **U.E. 1183**
DEFINICIÓ: Paviment
DISTINCIÓ: Estructura
MATERIAL: Rajoles ceràmiques
APARELL: --
LLIGAM:
SEQÜÈNCIA FÍSICA: Cobert per 1160
DESCRIPCIÓ: Paviment de rajoles de mides 0,14 per 0,30 metres que forma el fons del dipòsit u.e. 1159.
CRONOLOGIA: Aquesta estructura formava part de l'edifici citat el 1864 i probablement era anterior. Moderna-Contemporània. Segle XVIII.

- **U.E. 1184**
DEFINICIÓ: Estrat
DISTINCIÓ: Color i textura
COLOR: marró clar
COMPONENTS GEOLÒGICS: terra, graves
COMPONENTS ORGÀNICS: --
COMPONENTS ARTIFICIALS: ceràmica, moneda
POTÈNCIA: 30-35 cm
SEQÜÈNCIA FÍSICA: Cobert per 1188
DESCRIPCIÓ: Estrat de reompliment de graves i terra d'un sondeig realitzat a la cantonada Est de la cisterna u.e. 1077 aprofitant que el seu paviment es trobava espoliat
CRONOLOGIA: Moderna-Contemporània. Segle XVIII.



- △ **U.E. 1185**
DEFINICIÓ: Negatiu
DISTINCIÓ: Retall
POTÈNCIA: --
SEQÜÈNCIA FÍSICA: Talla a 1178
DESCRIPCIÓ: Negatiu d'una obertura constructiva practicada al mur u.e. 1178 per habilitar un accés.
CRONOLOGIA: Contemporània. Segle XIX
- **U.E. 1186**
DEFINICIÓ: Mur
DISTINCIÓ: Estructura
MATERIAL: pedra
APARELL: irregular
LLIGAM: morter
SEQÜÈNCIA FÍSICA: Cobreix a
DESCRIPCIÓ: Restes parcial d'un mur obrat amb pedres sense treballar lligades amb morter i que tanca pel Nord l'àmbit 3. Conserva una trajectòria de 1,20 m per una amplada aproximada de 0,80 m
CRONOLOGIA: Contemporània. Segle XIX
- **U.E. 1187**
DEFINICIÓ: Preparació
DISTINCIÓ: Estructura
MATERIAL: Morter de calç
APARELL: allistat
LLIGAM: --
SEQÜÈNCIA FÍSICA: Cobert per 1145
Cobreix a 1188
DESCRIPCIÓ: Estrat que prepara i assenta el paviment u.e. 1145
CRONOLOGIA: Moderna-Contemporània. Finals segle XVIII-XIX
- **U.E. 1188**
DEFINICIÓ: Paviment
DISTINCIÓ: Estructura
MATERIAL: Rajoles ceràmiques
APARELL: A la mescla
LLIGAM: morter
SEQÜÈNCIA FÍSICA: Cobert a 1187
Cobreix a 1184
DESCRIPCIÓ: Paviment de rajoles en cru, de mides
CRONOLOGIA: Moderna-Contemporània. Finals segle XVIII-XIX
- △ **U.E. 1189**
DEFINICIÓ: Negatiu
DISTINCIÓ: Retall
POTÈNCIA: 1,70 m
SEQÜÈNCIA FÍSICA: Talla a 1052



DESCRIPCIÓ: Acció negativa al mur u.e. 1052, possiblement es tracta d'una porta d'accés

CRONOLOGIA: Contemporània. Segle XIX

○ **U.E. 1190**

DEFINICIÓ: Estrat

DISTINCIÓ: Color i textura

COLOR: marró clar

COMPONENTS GEOLÒGICS: terra

COMPONENTS ORGÀNICS: --

COMPONENTS ARTIFICIALS:

POTÈNCIA: 1,70 m

SEQÜÈNCIA FÍSICA: Reomple a 1189

DESCRIPCIÓ: Estrat que reomple modernament l'acció negativa u.e. 1189 al mur u.e. 1052

CRONOLOGIA: Contemporània. Segle XXI

○ **U.E. 1191**

DEFINICIÓ: Estrat

DISTINCIÓ: Color i textura

COLOR: marró fosc

COMPONENTS GEOLÒGICS: terra

COMPONENTS ORGÀNICS: --

COMPONENTS ARTIFICIALS: --

POTÈNCIA: 0,60 m

SEQÜÈNCIA FÍSICA: Cobert per 1158
Cobreix a 1192

DESCRIPCIÓ: Estrat de reompliment

CRONOLOGIA: --

○ **U.E. 1192**

DEFINICIÓ: Estrat

DISTINCIÓ: Color i textura

COLOR: marró fosc

COMPONENTS GEOLÒGICS: terra

COMPONENTS ORGÀNICS: --

COMPONENTS ARTIFICIALS:

POTÈNCIA: --

SEQÜÈNCIA FÍSICA: Cobert per 1191, 1156

DESCRIPCIÓ: Argiles naturals

CRONOLOGIA: --



ANNEX II. INVENTARI FOTOGRÀFIC I CONTACTES



Memòria de la intervenció arqueològica realitzada al c/ Duran i Bas,7 (Codi:275/05-065/06)

ANNEX 2 Inventari Fotogràfic

PRIMERA FASE

- Fotos aèries
- Sector 1
- Sector 2
- Sector 3
- a) Vista del solar
- b) Vista del solar
- c) Sanejament de les mitgeres
- d) Sanejament de les mitgeres
- e) Final primera fase

SECTOR 1

- | | | |
|---------------------------------------|------------------------------------|------------------------------------|
| 1) Pav 1000 | 40) Fons col·lector 1039 | 81) Cobriment estructures Sector : |
| 2) Pav 1000 | 41) Fons col·lector 1039 | 82) Cobriment estructures Sector : |
| 3) Pavs 1000 i 1003 | 42) Fons col·lector 1039 | 83) Cobriment estructures Sector : |
| 4) Recuperació Cala anterior | 43) Àmbit 2 limit | 84) Cobriment estructures Sector : |
| 5) Cala prèvia | 44) Àmbit 2 | 85) Cobriment estructures Sector : |
| 6) Pav 1008 | 45) Detall perfil àmbit 2 | 86) Cobriment estructures Sector : |
| 7) Pav 1008 | 46) Àmbit 2 Sitja 1042 | |
| 8) Perfil Cala | 47) Àmbit 2 Sitja 1042 i clav 1038 | |
| 9) Perfil Cala | 48) Àmbit 2 Sitja 1042 clav 1038 | |
| 10) Perfil Cala | 49) Àmbit 2 Sitja 1042 clav 1038 | |
| 11) Mur u.e. 1022 | 50) Àmbit 2 | |
| 12) Pav 1008 | 51) Àmbit 2 | |
| 13) Pav 1008 | 52) Col·lector 1039 | |
| 14) Mur 1022 | 53) Col·lector 1039 | |
| 15) Mur 1022 | 54) Col·lector 1039 | |
| 16) Escales 1021 | 55) Col·lector 1039 | |
| 17) Arqueta moderna | 56) Col·lector 1039 | |
| 18) Àmbit 2 | 57) Col·lector 1039 | |
| 19) Àmbit 2 | 59) Àmbit 2 u.e. 1034 | |
| 20) Àmbit 2 | 61) Àmbit 2 u.e. 1034 | |
| 21) Detall u.e. 1034 | 62) Col·lector 1039 | |
| 22) Pav. 1031 àmbit 2 | 63) Col·lector 1039 | |
| 23) Àmbit 2 Pav 1031 | 64) Col·lector 1039 | |
| 24) Àmbit 2 Pav 1031 | 65) Detall Tub u.e. 1040 | |
| 25) Fons col·lector 1039 | 66) Detall Tub u.e. 1040 | |
| 26) Fons col·lector 1039 | 67) Tub u.e. 1040 | |
| 27) Fons col·lector 1039 | 68) Tub u.e. 1040 | |
| 28) Fons col·lector 1039 | 69) u.e. 1048 | |
| 29) Fons col·lector 1039 | 70) Fons col·lector | |
| 30) Detall àmbit 1 | 71) Mur 1053 | |
| 31) Detall àmbit 1 | 72) u.e. 1053 | |
| 32) Detall àmbit 1 | 73) u.e. 1053 | |
| 33) Pav 1008 àmbit 1 | 74) u.e. 1053 | |
| 34) Àmbit 1. Escales 1021 i pav. 1008 | 75) Mur 1052 | |
| 35) Àmbit 1. Escales 1021 | 76) Mur 1052 | |
| 36) Àmbit 1. Detall escales 1021 | 77) u.e. 1034 | |
| 37) Àmbit 2 | 78) u.e. 1034 | |
| 38) Àmbit 2 Registre 1034 | 79) u.e. 1042 | |
| 39) Àmbit 1 Mur u.e. 1022 | 80) u.e. 1042 | |

SECTOR 2

- 1) Inici excavació
 - 2) Paviment 1093
 - 3) Paviment 1093
 - 4) Paviment 1093
 - 5) Paviment 1093
 - 6) Paviments
 - 7) Dintell 1102
 - 8) Espai 1
 - 9) Detall dintell 1102
 - 10) Zona 2 pav 1098
 - 11) Zona 2 pav 1098
 - 12) Zona 2 pav 1098
 - 13) Sector 2 general
 - 14) General
 - 15) General extracció pav contemp
 - 16) Reexcavació Cala 2
 - 17) Reexcavació Cala 2
 - 18) Zona 2 pav 1098
 - 19) Zona 2 pav 1098
 - 20) Detall pav 1098
 - 21) Pav 1098
 - 22) Zona 1 dintell 1102 i pav 1108
 - 23) Zona 1 dintell i paviment
 - 24) Zona 1 Fresquera o hipogeu u.e. 1104
 - 25) Zona 1 Fresquera u.e. 1104
 - 26) Zona 1 Fresquera u.e. 1104
 - 27) Zona 1 detall escales fresquera u.e. 1104
 - 28) Zona 1 detall fons fresquera u.e. 1104
 - 29) Excavació Zona 2 Espai 1
 - 30) Zona 2 Espai 1 nivell de circulació u.e. 1128
 - 31) u.e. 1128
 - 32) u.e. 1128
 - 33) u.e. 1128
 - 34) u.e. 1128
 - 35) Zona 2 Espai 1 u.e. 1128, mur 1099 i 1120
 - 36) Zona 2 Espai 1 u.e. 1128, murs 1099 i 1120
 - 37) Zona 2 mur u.e. 1120
 - 38) Zona 2 detall mur 1120
 - 39) Zona 2 Retall u.e. 1132
 - 40) Zona 2 Retall u.e. 1132
 - 41) Zona 2 Detall retall u.e. 1132
 - 42) Zona 2 Espai 1 banqueta 1122
 - 43) Zona 2 Espai 1 banqueta 1122
 - 44) Retall u.e. 1132
 - 45) Zona 2 Espai 2 reompliment 1123
 - 46) Zona 2 Espai 2 pav 1115
 - 47) Zona 2 Espai 2 pav 1115
 - 48) Zona 2 Espai 2 pav 1115
 - 49) Zona 2 Espai 3 dintell 1118
 - 50) Detall dintell 1118
 - 51) dintell 1118
 - 52) Zona 2 Espai 3 registre cisterna u.e. 1119
 - 53) Zona 2 Espai 3 registre cisterna u.e. 1119
 - 54) Zona 2 Espai 2 Registre 1119
 - 55) Detall pav 1115
 - 56) Zona 1 Espai 3 mur 1117
 - 57) Zona 1 Espai 3 mur 1117
 - 58) Zona 1 Espai 3 mur 1117
 - 59) Zona 1 Espai 3 mur 1116
 - 60) Zona 2 Espai 2 pav 1115
 - 61) Zona 1 Espai 2 Hipogeu 1104
 - 62) Vista general Espai 2 i Espai 3
 - 63) Vista general Zona 1 Espai 2
 - 64) Detall Zona 1 Espai 1 u.e. 1131
 - 65) Zona 2 Espai 1 Vista final
 - 66) Zona 1 Espai 1 Detall pav 1101
 - 67) Zona 1 Espai 2 Detall parets fresquera
 - 68) Detall polleguera u.e. 1129
 - 69) Dintell 1102
 - 70) Protecció estructures amb geotèxtil
 - 71) Protecció estructures amb geotèxtil
 - 72) Protecció estructures amb terra
 - 73) Protecció estructures amb terra
 - 74) Protecció estructures amb terra
-





















SECTOR 3

- 1) Inici Sector 3
- 1a) Pav 1093
- 2) Sondeig
- 3) Sondeig
- 4) Pav 1055
- 5) Pav 1055
- 6) Coberta dipòsit 1082
- 7) Dipòsit 1082
- 8) Cisterna 1077
- 9) Cisterna 1077
- 10) Cisterna 1077
- 11) Cisterna 1077 i mur 1084
- 12) Cisterna 1077 i mur 1084
- 13) Vista general àmbit cisterna
- 14) Vista general àmbit cisterna
- 15) Detall muret nord cisterna
- 16) Afectació paviments contemporanis
- 17) Estrat contaminat canalització 1065
- 18) Estrat de sorres u.e. 1071
- 19) Dipòsit u.e. 1082
- 20) Dipòsit u.e. 1082
- 21) Detall dipòsit u.e. 1082
- 22) Vista claveguera u.e. 1075
- 23) u.e. 1071
- 24) Vista general final Sector 3
- 25) Detall final Sector 3
- 26) Vista general final
- 27) Detall final àmbit dipòsits
- 28) Mur u.e. 1084
- 29) Muret u.e. 1085
- 30) Muret u.e. 1085
- 31) u.e 1085 i paret cisterna
- 32) Mur u.e. 1085
- 33) u.e. 1085
- 34) Clav 1075
- 35) Dipòsit u.e. 1072
- 36) Pav 1068
- 37) Mur u.e. 1084
- 38) Mur u.e. 1084
- 39) Mur u.e. 1084
- 40) Mur 1085
- 41) Muret 1085
- 42) Muret u.e. 1085
- 43) Claveguera 1075
- 44) Claveguera 1075
- 45) Dipòsit 1072
- 46) Pav 1068
- 47) Pav 1068
- 48) Mur 1061
- 49) Mur 1061
- 50) Cubriment estructures amb geotèxtil
- 51) Protecció amb geotèxtil
- 52) Protecció amb geotèxtil i terra



FOTOS AÈRIES

-  1) Sector 2 Pav. 1093
-  2) Sector 2 Pav 1093
-  3) Vista general Sectors 1 i 2
-  4) Detall paviment 1093
-  5) Vista general sectors
-  6) Vista general Sectors 1 i 2
-  7) Inici intervenció Sector 2
-  8) Inici intervenció Sector 2
-  9) Detall Sector 2
-  10) Final primera fase Sector 1
-  11) Sectors 1 i 2
-  12) Sector 1 i 2
-  13) Sector 1 i 2
-  14) Sector 1 i 2
-  15) Sectors 2 i 3
-  16) Sector 3
-  17) Sectors 2 i 3
-  18) Detall cisterna 1077
-  19) Cisterna 1077
-  20) Final Sector 3
-  21) Final Sector 3
-  22) Final Sector 3
-  23) Cubriment estructures Sector 1
-  24) Final Sector 2
-  25) Cubriment estructures Sector 1
-  26) Detall Sector 2



SEGONA FASE

PIC01521 Inici	PIC01564 Vista aèrea Mur 1117i 1084	PIC01624 Sector 2 Àmbit 2 u.e. 1142
PIC01522 Vista aèrea inici segona fase	PIC01565 Vista aèrea Cisterna u.e. 1077	PIC01625 Sector 2 Àmbit 4 Dipòsit u.e. 1148
PIC01524 Vista general inici segona fase	PIC01566 Vista aèrea Dipòsit u.e. 1148	PIC01626 Sector 2 Àmbit 4 Dipòsit u.e. 1148
PIC01525 Detall Sector 1	PIC01567 Vista aèrea Àmbit 4	PIC01627 Sector 2 Àmbit 4 Detall dipòsit u.e. 1148
PIC01526 Detall Sectors 1 i 2	PIC01568 Vista aèrea àmbits 1 a 4	PIC01628 Sector 2 Àmbit 5 Retall u.e. 1157
PIC01527 Detall Sectors 1 i 2	PIC01569 Sector 2 Pou u.e. 1138	PIC01629 Sector 2 Àmbit 4 u.e. 1158
PIC01528 Detall Sector 2	PIC01570 Sector 2 Pou u.e. 1138	PIC01630 Sector 1 Àmbit 5 u.e. 1042
PIC01529 Sectors 2 i 3	PIC01571 Sector 2 Pou u.e. 1138	PIC01631 Sector 1 Àmbit 5 Perfil
PIC01530 Sector 3	PIC01572 Sector 2 Pou u.e. 1138	PIC01632 Sector 1 Àmbit 5 Dipòsit u.e. 1171
PIC01531 Sector 3	PIC01589 Sector 2 Buidatge u.e. 1138	PIC01633 Sector 1 Àmbit 5 u.e. 1159
PIC01532 Sector 3	PIC01591 Sector 2 Rebaix mecànic	PIC01634 Sector 1 Àmbit 5 u.e. 1159
PIC01533 Detall Sector 3	PIC01592 Sector 2 Rebaix mecànic	PIC01635 Sector 1 Àmbit 5 Mur u.e. 1178
PIC01534 Vista general	PIC01593 Sector 2 Dipòsit u.e. 1148	PIC01636 Sector 2 Àmbit 5 Mur u.e. 1178
PIC01535 Sector 1 Hab 1	PIC01595 Peça ferro	PIC01637 Sector 2 Fariment u.e. 1161 Dipòsit u.e. 1148
PIC01536 Sector 1 Hab 2	PIC01596 Peça ferro	PIC01638 Sector 2 Detall fariment u.e. 1161 Dipòsit u.e. 1148
PIC01537 Sector 3 Estat del sector a l'inici	PIC01597 Fons u.e. 1145 Cisterna u.e. 1077	PIC01639 Sector 2 Retall u.e. 1162
PIC01538 Sector 3 Estat del sector a l'inici	PIC01598 Sector 2 Pou u.e. 1138	PIC01640 Sector 2 Pou u.e. 1039
PIC01539 Sector 3 Estat del sector a l'inici	PIC01599 Sector 2 Excavació manual àmbit 4	PIC01651 Sector 1 u.e. 1165
PIC01540 Sector 3 Estat del sector a l'inici	PIC01600 Sector 1 Sitja u.e. 1042	PIC01652 Sector 1 u.e. 1157
PIC01541 Sector 2 Estat del sector a l'inici	PIC01601 Sector 1 Sitja u.e. 1042	PIC01653 Sector 1 retall u.e. 1157
PIC01542 Sector 1 Afectació del reompliment de l'obra	PIC01602 Sector 2 Fons cisterna u.e. 1077	PIC01654 Sector 1 Retall u.e. 1157
PIC01543 Sector 1 Afectació del reompliment de l'obra	PIC01603 Sector 1 Sitja u.e. 1042	PIC01655 Sector 2 Detall u.e. 1169
PIC01544 Sector 2 Inici tasques manuals	PIC01604 Sector 2 Fons cisterna u.e. 1145	PIC01656 Sector 2 Detall u.e. 1169
PIC01545 Sector 2 primeres estructures	PIC01605 Sector 2 Fons cisterna u.e. 1145	PIC01657 Sector 2 Retall u.e. 1169
PIC01547 Sector 2 u.e. 1128	PIC01606 Sector 2 Fons cisterna u.e. 1145	PIC01658 Sector 1 u.e. 1176
PIC01548 Sector 2 u.e. 1128	PIC01607 Vista aèrea general	PIC01659 Sector 1 u.e. 1171
PIC01549 Sector 2 u.e. 1126	PIC01608 Vista aèrea general	PIC01660 Sector 1 u.e. 1157
PIC01550 Sector 2 u.e. 1126	PIC01609 Sector 2 Àmbit 1	PIC01661 Sector 1 u.e. 1157
PIC01551 Sector 2 Mur u.e. 1103	PIC01612 Sector 2 Àmbit 2	PIC01662 Sector 2 Àmbit 4 u.e. 1174
PIC01552 Sector 2 mur u.e. 1103	PIC01613 Sector 2 Àmbit 2	PIC01665 u.e. Àmbit 4 u.e. 1169
PIC01553 Sector 2 general	PIC01615 Sector 2 Àmbit 3	PIC01666 Àmbit 4 Retall u.e. 1172
PIC01554 Sector 2 general	PIC01616 Sector 2 Àmbit 3	PIC01667 u.e. 1172
PIC01557 Vista aèrea	PIC01617 Sector 2 Àmbit 4 Cisterna u.e. 1077	PIC01668 Sector 1 u.e. 1159
PIC01558 Vista aèrea	PIC01618 Sector 2 àmbit 4 Dipòsit u.e. 1148	PIC01669 Sector 1 àmbit 5 u.e. 1159
PIC01559 Vista aèrea	PIC01619 Sector 2 àmbit 4	PIC01670 Sector 1 àmbit 5 u.e. 1171
PIC01560 Vista aèrea	PIC01620 Sector 1 Àmbit 5	PIC01671 Sector 2 àmbit 4 Pou u.e. 1137
PIC01561 Vista aèrea	PIC01621 Sector 1 Àmbit 5	PIC01672 Sector 2 àmbit 4 Pou u.e. 1137
PIC01562 Vista aèrea	PIC01622 Vista general aèrea	PIC01673 àmbit 4 Sector 2 Retall u.e. 1162
PIC01563 Vista aèrea Murs 1144 i 1117	PIC01623 Sector 2 Àmbit 3	PIC01675 Vista aèrea general
PIC01676 Vista aèrea general	PIC01722 Espoli obra a cisterna u.e. 1077	PIC01773 Mur u.e. 1144
PIC01677 Vista aèrea general	PIC01723 Sondeig a Cisterna u.e. 1077	PIC01774 Mur u.e. 1144
PIC01678 àmbit 5	PIC01724 Vista terrera	PIC01775 Detall rajoles a mur u.e. 1144
PIC01679 àmbit 5 u.e. 1159	PIC01725 àmbit 1 i 2 mur u.e. 1144	PIC01776 Detall rajoles a mur u.e. 1144
PIC01680 àmbit 5 Dipòsit u.e. 1171	PIC01726 àmbit 1 i 2 mur u.e. 1144	PIC01777 Detall rajoles a mur u.e. 1144
PIC01681 àmbit 5 Sitja u.e. 1042	PIC01727 Alçat mur u.e. 1144	PIC01778 Detall rajoles a mur u.e. 1144
PIC01682 Vista general àmbit 5	PIC01728 Alçat mur u.e. 1052	PIC01779 Detall rajoles a mur u.e. 1144
PIC01683 Detall àmbit 5	PIC01729 Alçat mur u.e. 1052	PIC01785 Detall rajoles a mur u.e. 1144
PIC01684 àmbit 4 Retall u.e. 1172	PIC01730 Porta u.e. 1189	PIC01786 Recuperació rajoles a mur u.e. 1144
PIC01685 àmbit 4 Sitja u.e. 1174 i dipòsit u.e. 1148	PIC01731 Porta u.e. 1189	PIC01787 Recuperació rajoles a mur u.e. 1144
PIC01686 Cisterna u.e. 1077	PIC01732 Retall 1172	PIC01788 Recuperació rajoles a mur u.e. 1144
PIC01688 àmbit 3	PIC01733 Retall u.e. 1172	PIC01789 Recuperació rajoles a mur u.e. 1144
PIC01691 àmbit 3	PIC01734 àmbit 4 Retall u.e. 1172	PIC01790 Vista frontal mur u.e. 1144
PIC01692 àmbit 3	PIC01735 àmbit 5 alçat mur u.e. 1052	PIC01791 Vista frontal mur u.e. 1144
PIC01693 àmbit 3	PIC01736 àmbit 5 alçat mur u.e. 1052	PIC01792 Vista frontal mur u.e. 1144
PIC01694 àmbit 2	PIC01737 àmbit 5 alçat mur u.e. 1052	PIC01793 Procés desmuntatge manual mur. u.e. 1144
PIC01695 àmbit 2	PIC01738 àmbit 5 mur u.e. 1052	PIC01794 Rebaix obra
PIC01696 àmbit 1	PIC01739 àmbit 5 mur u.e. 1052 i u.e. 1189	PIC01806 Mur u.e. 1103
PIC01697 Vista general	PIC01740 Afectació estructures	PIC01807 Mur u.e. 1103
PIC01698 Vista general solar	PIC01742 Afectació estructures	PIC01808 Mur u.e. 1103
PIC01699 Grua al Sector 2	PIC01744 Àmbit 3 Pou u.e. 1137	PIC01810 Àmbit 3 Afectació d'estructures
PIC01700 Detall roda molí	PIC01745 Àmbit 3 Pou u.e. 1137	PIC01811 Àmbit 3 Afectació d'estructures
PIC01702 Alçat mur u.e. 1144	PIC01746 Àmbit 3 Pou u.e. 1137	PIC01812 Àmbit 2 Afectació d'estructures
PIC01703 Alçat mur u.e. 1144	PIC01747 Àmbit 3 Afectació Pou u.e. 1137	PIC01813 Afectació mur u.e. 1144
PIC01704 Fons retall u.e. 1162	PIC01748 Àmbits 3 i 2 Afectació mur u.e. 1117	PIC01814 Rebaix final obra
PIC01705 Detall mur u.e. 1144	PIC01749 Vista mur u.e. 1144	PIC01815 Rebaix final obra
PIC01706 Detall mur u.e. 1144	PIC01750 Afectació cisterna u.e. 1077	
PIC01707 Detall alçat mur u.e. 1100	PIC01751 Paviment u.e. 1188 a Cisterna u.e. 1077	
PIC01708 Detall alçat mur u.e. 1100 amb desguàs u.e. 1180	PIC01752 Mur Sud Cisterna u.e. 1077	
PIC01711 àmbit 4 espoli u.e. 1189	PIC01753 Afectació cisterna u.e. 1077	
PIC01712 àmbit 4 espoli u.e. 1189	PIC01754 Afectació mur u.e. 1144	
PIC01713 àmbit 4 u.e. 1158	PIC01755 Afectació mur u.e. 1144	
PIC01714 àmbit 4 u.e. 1158	PIC01757 Afectació estructures àmbit 1	
PIC01715 àmbit 5 Retall 1167	PIC01758 Afectació estructures àmbit 1	
PIC01716 àmbit 5 Retall u.e. 1167	PIC01759 Rajoles al mur u.e. 1144	
PIC01718 Pav 1188 a cisterna u.e. 1077	PIC01769 Mur u.e. 1144	
PIC01719 Pav 1188 a cisterna u.e. 1077	PIC01770 Mur u.e. 1144	
PIC01720 Pav 1188 a cisterna u.e. 1077	PIC01771 Mur u.e. 1144	
PIC01721 Pav 1188 a cisterna u.e. 1077	PIC01772 Mur u.e. 1144	



Primera Fase. Fotos aèries



1)Sector 2 Pav. 1093



2) Sector 2 Pav 1093



3) Vista general Sectors 1 i 2



4) Detall paviment 1093



5) Vista general sectors



6) Vista general Sectors 1 i 2



7) Inici intervenció Sector 2



8) Inici intervenció Sector 2



9) Detall Sector 2



10)Final primera fase Sector 1



11) Sectors 1 i 2



12) Sector 1 i 2



13) Sector 1 i 2



14) Sector 1 i 2



15) Sectors 2 i 3



16) Sector 3



17) Sectors 2 i 3



18) Detall cisterna 1077



19) Cisterna 1077



20) Final Sector 3



21) Final Sector 3



22) Final Sector 3



23) Cubriment estructures Sector 1



24) Final Sector 2



25) Cubriment estructures Sector 1



26) Detall Sector 2

Primera Fase. Sector 1



1) Pav 1000



2) Pav 1000



3) Pavs 1000 i 1003



4) Recuperació Cala anterior



5) Cala prèvia



6) Pav 1008



7) Pav 1008



8) Perfil Cala



9) Perfil Cala



10) Perfil Cala



11) Mur u.e. 1022



12) Pav 1008



13) Pav 1008



14) Mur 1022



15) Mur 1022



16) Escales 1021



17) Arqueta moderna



18) Àmbit 2



19) Àmbit 2



20) Àmbit 2



21) Detall u.e. 1034



22) Pav. 1031 àmbit 2



23) Àmbit 2 Pav 1031



24) Àmbit 2 Pav 1031



25) Fons col·lector 1039



26) Fons col·lector 1039



27) Fons col·lector 1039



28) Fons col·lector 1039



29) Fons col·lector 1039



30) Detall àmbit 1



31) Detall àmbit 1



32) Detall àmbit 1



33) Pav 1008 àmbit 1



34) Àmbit 1. Escales 1021 i pav. 1008



35) Àmbit 1. Escales 1021



36) Àmbit 1. Detall escales 1021



37) Àmbit 2



38) Àmbit 2 Registre 1034



39) Àmbit 1 Mur u.e. 1017



40) Fons col·lector 1039



41) Fons col·lector 1039



42) Fons col·lector 1039



43) Àmbit 2 limit



44) Àmbit 2



45) Detall perfil àmbit 2



46) Àmbit 2 Sitja 1042



47) Àmbit 2 Sitja 1042 i clav 1038



48) Àmbit 2 Sitja 1042 clav 1038



49) Àmbit 2 Sitja 1042 clav 1038



50) Àmbit 2



51) Àmbit 2



52) Col·lector 1039



53) Col·lector 1039



54) Col·lector 1039



55) Col·lector 1039



56) Col·lector 1039



57) Col·lector 1039



59) Àmbit 2 u.e. 1034



61) Àmbit 2 u.e. 1034



62) Col·lector 1039



63) Col·lector 1039



64) Col·lector 1039



65) Detall Tub u.e. 1040



66) Detall Tub u.e. 1040



67) Tub u.e. 1040



68) Tub u.e. 1040



69) u.e. 1048



70) Fons col·lector



71) Mur 1053



72) u.e. 1053



73) u.e. 1053



74) u.e. 1053



75) Mur 1052



76) Mur 1052



77) u.e. 1034



78) u.e. 1034



79) u.e. 1042



80) u.e. 1042



81) Cobriment estructures Sector 1



82) Cobriment estructures Sector 1



83) Cobriment estructures Sector 1



84) Cobriment estructures Sector 1



85) Cobriment estructures Sector 1



86) Cobriment estructures Sector 1

Primera Fase. Sector 2



1) Inici excavació



2) Paviment 1093



3) Paviment 1093



4) Paviment 1093



5) Paviment 1093



6) Paviments



7) Dintell 1102



8) Espai 1



9) Detall dintell 1102



10) Zona 2 pav 1098



11) Zona 2 pav 1098



12) Zona 2 pav 1098



13) Sector 2 general



14) General



15) General extracció pav contemp



16) Reexcavació Cala 2



17) Reexcavació Cala 2



18) Zona 2 pav 1098



19) Zona 2 pav 1098



20) Detall pav 1098



21) Pav 1098



22) Zona 1 dintell 1102 i pav 1108



23) Zona 1 dintell i paviment



24) Zona 1 Fresquera o hipogeu u.e. 1104



25) Zona 1 Fresquera u.e. 1104



26) Zona 1 Fresquera u.e. 1104



27) Zona 1 detall escales fresquera u.e. 1104



28) Zona 1 detall fons fresquera u.e. 1104



29) Excavació Zona 2 Espai 1



30) Zona 2 Espai 1 nivell de circulació u.e. 1128



31) u.e. 1128



32) u.e. 1128



33) u.e. 1128



34) u.e. 1128



35) Zona 2 Espai 1 u.e. 1128, mur 1099 i 1120



36) Zona 2 Espai 1 u.e. 1128, murs 1099 i 1120



37) Zona 2 mur u.e. 1120



38) Zona 2 detall mur 1120



39) Zona 2 Retall u.e. 1132



40) Zona 2 Retall u.e. 1132



41) Zona 2 Detall retall u.e. 1132



42) Zona 2 Espai 1 banqueta 1122



43) Zona 2 Espai 1 banqueta 1122



44) Retall u.e. 1132



45) Zona 2 Espai 2 argiles u.e. 1123 i reompliment u.e. 1123



46) Zona 2 Espai 2 pav 1115



47) Zona 2 Espai 2 pav 1115



48) Zona 2 Espai 2 pav 1115



49) Zona 2 Espai 3 dintell 1118



50) Detall dintell 1118



51) dintell 1118



52) Zona 2 Espai 3 registre cisterna u.e. 1119



53) Zona 2 Espai 3 registre cisterna u.e. 1119



54) Zona 2 Espai 2 Registre cisterna 1119



55) Detall pav 1115



56) Zona 1 Espai 3 mur 1117



57) Zona 1 Espai 3 mur 1117



58) Zona 1 Espai 3 mur 1117



59) Zona 1 Espai 3 mur 1116



60) Zona 2 Espai 2 pav 1115



61) Zona 1 Espai 2 Hipogeu 1104



62) Vista general Espai 2 i Espai 3



63) Vista general Zona 1 Espai 2



64) Detall Zona 1 Espai 1 u.e. 1131



65) Zona 2 Espai 1 Vista final



66) Zona 1 Espai 1 Detall pav 1101



67) Zona 1 Espai 2 Detall parets fresquera



68) Detall polleguera u.e. 1129



69) Dintell 1102



70) Protecció estructures amb geotèxtil



71) Protecció estructures amb geotèxtil



72) Protecció estructures amb terra



73) Protecció estructures amb terra



74) Protecció estructures amb terra

Primera Fase. Sector 3



1) Inici Sector 3



1a) Pav 1093



2) Sondeig a façana



3) Sondeig a façana



4) Pav1055



5) Pav 1055



6) Coberta dipòsit 1082



7) Dipòsit 1082



8) Cisterna 1077



9) Cisterna 1077



10) Cisterna 1077



11) Cisterna 1077 i mur 1084



12) Cisterna 1077 i mur 1084



13) Vista general àmbit cisterna



14) Vista general àmbit cisterna



15) Detall muret nord cisterna



16) Afectació paviments contemporanis



17) Estrat contaminat canalització 1065



18) Estrat de sorres u.e. 1071



19) Dipòsit u.e. 1082



20) Dipòsit u.e. 1082



21) Detall dipòsit u.e. 1082



22) Vista claveguera u.e. 1075



23) u.e. 1071



24) Vista general final Sector 3



25) Detall final Sector 3



26) Vista general final



27) Detall final àmbit dipòsits



28) Mur u.e. 1084



29) Muret u.e. 1085



30) Muret u.e. 1085



31) u.e 1085 i paret cisterna



32) Mur u.e. 1085



33) u.e. 1085



34) Clav 1075



35) Dipòsit u.e. 1072



36) Pav 1068



37) Mur u.e. 1084



38) Mur u.e. 1084



39) Mur u.e. 1084



40) Mur 1085



41) Muret 1085



42) Muret u.e. 1085



43) Claveguera 1075



44) Claveguera 1075



45) Dipòsit 1072



46) Pav 1068



47) Pav 1068



48) Mur 1061



49) Mur 1061



50) Cobriment estructures amb geotèxtil



51) Protecció amb geotèxtil



52) Protecció amb geotèxtil i terra

Segona Fase



PIC01521 Inici



PIC01522 Vista aerea inici segona fase



PIC01524 Vista general inici segona fase



PIC01525 Detall Sector 1



PIC01526 Detall Sectors 1 i 2



PIC01527 Detall Sectors 1 i 2



PIC01528 Detall Sector 2



PIC01529 Sectors 2 i 3



PIC01530 Sector 3



PIC01531 Sector 3



PIC01532 Sector 3



PIC01533 Detall Sector 3



PIC01534 Vista general



PIC01535 Sector 1 Hab 1



PIC01536 Sector 1 Hab 2



PIC01537 Sector 3 Estat del sector a l'inici



PIC01538 Sector 3 Estat del sector a l'inici



PIC01539 Sector 3 Estat del sector a l'inici



PIC01540 Sector 3 Estat del sector a l'inici



PIC01541 Sector 2 Estat del sector a l'inici



PIC01542 Sector 1 Afectació del reompliment de l'obra



PIC01543 Sector 1 Afectació del reompliment de l'obra



PIC01544 Sector 2 Inici tasques manuals



PIC01545 Sector 2 primeres estructures



PIC01547 Sector 2 u.e. 1128




PIC01548 Sector 2 u.e. 1128



PIC01549 Sector 2 u.e. 1126



PIC01550 Sector 2 u.e. 1126



PIC01551 Sector 2 Mur u.e. 1103



PIC01552 Sector 2 mur u.e. 1103



PIC01553 Sector 2 general




PIC01554 Sector 2 general



PIC01557 Vista aèrea



PIC01558 Vista aèrea



PIC01559 Vista aèrea



PIC01560 Vista aèrea



PIC01561 Vista aèrea



PIC01562 Vista aèrea



PIC01563 Vista aèrea Murs 1144 i 1117



PIC01564 Vista aèrea Mur 1117 i 1084



PIC01565 Vista aèrea Cisterna u.e. 1077



PIC01566 Vista aèrea Dipòsit u.e. 1148



PIC01567 Vista aèrea Àmbit 4



PIC01568 Vista aèrea àmbits 1 a 4



PIC01569 Sector 2 Pou u.e. 1138



PIC01570 Sector 2 Pou u.e. 1138



PIC01571 Sector 2 Pou u.e. 1138



PIC01572 Sector 2 Pou u.e. 1138



PIC01589 Sector 2 Buidatge u.e. 1138



PIC01591 Sector 2 Rebaix mecànic



PIC01592 Sector 2 Rebaix mecànic



PIC01593 Sector 2 Dipòsit u.e. 1148



PIC01595 Peça ferro



PIC01596 Peça ferro




PIC01597 Fons u.e. 1145 Cisterna u.e. 1077



PIC01598 Sector 2 pou u.e. 1138



PIC01599 Sector 2 Excavació manual àmbit 4



PIC01600 Sector 1 Sitja u.e. 1042



PIC01601 Sector 1 Sitja u.e. 1042



PIC01602 Sector 2 Fons cisterna u.e. 1077



PIC01603 Sector 1 Sitja u.e. 1042



PIC01604 Sector 2 Fons cisterna u.e. 1145



PIC01605 Sector 2 Fons cisterna u.e. 1145



PIC01606 Sector 2 Fons cisterna u.e. 1145



PIC01607 Vista aèrea general



PIC01608 Vista aèrea general



PIC01609 Sector 2 Àmbit 1



PIC01612 Sector 2 Àmbit 2



PIC01613 Sector 2 Àmbit 2



PIC01615 Sector 2 Àmbit 3



PIC01616 Sector 2 Àmbit 3



PIC01617 Sector 2 Àmbit 4
Cisterna u.e. 1077



PIC01618 Sector 2 àmbit 4
Dipòsit u.e. 1148



PIC01619 Sector 2 àmbit 4



PIC01620 Sector 1 Àmbit 5



PIC01621 Sector 1 Àmbit 5



PIC01622 Vista general
aèrea



PIC01623 Sector 2 Àmbit 3



PIC01624 Sector 2 Àmbit 2
u.e. 1142



PIC01625 Sector 2 Àmbit 4
Dipòsit u.e. 1148



PIC01626 Sector 2 Àmbit 4
Dipòsit u.e. 1148



PIC01627 Sector 2 Àmbit 4
Detall dipòsit u.e. 1148



PIC01628 Sector 2 Àmbit 5
Retall u.e. 1157



PIC01629 Sector 2 Àmbit 4
u.e. 1158



PIC01630 Sector 1 àmbit 5
u.e. 1042



PIC01631 Sector 1 Àmbit 5
Perfil



PIC01632 Sector 1 Àmbit 5
Dipòsit u.e. 1171



PIC01633 Sector 1 Àmbit 5
u.e. 1159



PIC01634 Sector 1 Àmbit 5
u.e. 1159



PIC01635 Sector 1 Àmbit 5
Mur u.e. 1178



PIC01636 Sector 1 Àmbit 5
Mur u.e. 1178



PIC01637 Sector 2
Farciment u.e. 1161 Dipòsit...



PIC01638 Sector 2 Detall
farciment u.e. 1161 Dipòsit...



PIC01639 Sector 2 Retall
u.e. 1162



PIC01640 Sector 1 u.e. 1039



PIC01651 Sector 1 u.e. 1165



PIC01652 Sector 1 u.e. 1157



PIC01653 Sector 1 retall u.e.
1157



PIC01654 Sector 1 Retall
u.e. 1157



PIC01655 Sector 2 Detall
u.e. 1169



PIC01656 Sector 2 Detall
u.e. 1169



PIC01657 Sector 2 Retall
u.e. 1169



PIC01658 Sector 1 u.e. 1176



PIC01659 Sector 1 u.e. 1171



PIC01660 Sector 1 u.e. 1157



PIC01661 Sector 1 u.e. 1157



PIC01662 Sector 2 Àmbit 4 u.e. 1174



PIC01665 u.e. Àmbit 4 u.e. 1169



PIC01666 Àmbit 4 Retall u.e. 1172




PIC01667 u.e. 1172



PIC01668 Sector 1 u.e. 1159



PIC01669 Sector 1 àmbit 5 u.e. 1159



PIC01670 Sector 1 àmbit 5 u.e. 1171



PIC01671 Sector 2 àmbit 4 Pou u.e. 1137



PIC01672 Sector 2 àmbit 4 Pou u.e. 1137



PIC01673 àmbit 4 Sector 2 Retall u.e. 1162



PIC01675 Vista aerea general



PIC01676 Vista aerea general



PIC01677 Vista aerea general



PIC01678 àmbit 5



PIC01679 àmbit 5 u.e. 1159



PIC01680 àmbit 5 Dipòsit u.e. 1171



PIC01681 àmbit 5 Sitja u.e. 1042



PIC01682 Vista general àmbit 5



PIC01683 Detall àmbit 5



PIC01684 àmbit 4 Retall u.e. 1172



PIC01685 àmbit 4 Sitja u.e. 1174 i dipòsit u.e. 1148



PIC01686 Cisterna u.e. 1077



PIC01688 àmbit 3



PIC01691 àmbit 3



PIC01692 àmbit 3



PIC01693 àmbit 3



PIC01694 àmbit 2



PIC01695 àmbit 2



PIC01696 àmbit 1



PIC01697 Vista general



PIC01698 Vista general solar



PIC01699 Grua al Sector 2



PIC01700 Detall roda molí



PIC01702 Alçat mur u.e. 1144



PIC01703 Alçat mur u.e. 1144



PIC01704 Fons retall u.e. 1162



PIC01705 Detall mur u.e. 1144



PIC01706 Detall mur u.e. 1144



PIC01707 Detall alçat mur u.e. 1100



PIC01708 Detall alçat mur u.e. 1100 amb desguàs u....



PIC01711 àmbit 4 espoli u.e. 1189



PIC01712 àmbit 4 espoli u.e. 1189



PIC01713 àmbit 4 u.e. 1158



PIC01714 àmbit 4 u.e. 1158



PIC01715 àmbit 5 Retall 1167



PIC01716 àmbit 5 Retall u.e. 1167



PIC01718 Pav 1188 a cisterna u.e. 1077



PIC01719 Pav 1188 a cisterna u.e. 1077




PIC01720 Pav 1188 a cisterna u.e. 1077



PIC01721 Pav 1188 a cisterna u.e. 1077




PIC01722 Espoli obra a cisterna u.e. 1077



PIC01723 Sondeig a Cisterna u.e. 1077




PIC01724 Vista terrera



PIC01725 àmbit 1 i 2 mur u.e. 1144



PIC01726 àmbit 1 i 2 mur u.e. 1144



PIC01727 Alçat mur u.e. 1144



PIC01728 Alçat mur u.e. 1052



PIC01729 Alçat mur u.e. 1052



PIC01730 Porta u.e. 1189




PIC01731 Porta u.e. 1189



PIC01732 Retall 1172



PIC01733 Retall u.e. 1172



PIC01734 àmbit 4 Retall u.e. 1172



PIC01735 àmbit 5 alçat mur u.e. 1052



PIC01736 àmbit 5 alçat mur u.e. 1052



PIC01737 àmbit 5 alçat mur u.e. 1052



PIC01738 àmbit 5 mur u.e. 1052



PIC01739 àmbit 5 mur u.e. 1052 i u.e. 1189



PIC01740 Afectació estructures



PIC01742 Afectació estructures



PIC01744 Àmbit 3 Pou u.e. 1137



PIC01745 Àmbit 3 Pou u.e. 1137



PIC01746 Àmbit 3 Pou u.e. 1137



PIC01747 Àmbit 3 Afectació Pou u.e. 1137



PIC01748 Àmbits 3 i 2 Afectació mur u.e. 1117



PIC01749 Vista mur u.e. 1144



PIC01750 Afectació cisterna u.e. 1077



PIC01751 Paviment u.e. 1188 a Cisterna u.e. 1077



PIC01752 Mur Sud Cisterna u.e. 1077



PIC01753 Afectació cisterna u.e. 1077



PIC01754 Afectació mur u.e. 1144



PIC01755 Afectació mur u.e. 1144



PIC01757 Afectació estructures àmbit 1



PIC01758 Afectació estructures àmbit 1



PIC01759 Rajoles al mur u.e. 1144



PIC01769 Mur u.e. 1144



PIC01770 Mur u.e. 1144



PIC01771 Mur u.e. 1144



PIC01772 Mur u.e. 1144



PIC01773 Mur u.e. 1144



PIC01774 Mur u.e. 1144



PIC01775 Detall rajoles a mur u.e. 1144



PIC01776 Detall rajoles a mur u.e. 1144



PIC01777 Detall rajoles a mur u.e. 1144



PIC01778 Detall rajoles a mur u.e. 1144



PIC01779 Detall rajoles a mur u.e. 1144



PIC01785 Detall rajoles a mur u.e. 1144



PIC01786 Recuperació rajoles a mur u.e. 1144



PIC01787 Recuperació rajoles a mur u.e. 1144



PIC01788 Recuperació rajoles a mur u.e. 1144



PIC01789 Recuperació rajoles a mur u.e. 1144



PIC01790 Vista frontal mur u.e. 1144



PIC01791 Vista frontal mur u.e. 1144



PIC01792 Vista frontal mur u.e. 1144



PIC01793 Procés desmuntatge manual mur....



PIC01794 Rebaix obra



PIC01806 Mur u.e. 1103



PIC01807 Mur u.e. 1103



PIC01808 Mur u.e. 1103



PIC01810 Àmbit 3 Afectació d'estructures



PIC01811 Àmbit 3 Afectació d'estructures



PIC01812 Àmbit 2 Afectació d'estructures



PIC01813 Afectació mur u.e. 1144



PIC01814 Rebaix final obra



PIC01815 Rebaix final obra

**ANNEX III. INVENTARI DE MATERIALS
FITXES MATERIAL SIGNIFICATIU**





FITXA D'INVENTARI DE MATERIAL ARQUEOLÒGIC

Jaciment: Duran i Bas, 7

Codi: 275/05 **Sector:**

U.E.: 1031

Num. dif.	Num. frag.	Classificció	Definició	Forma	Tècnica	Pasta	Dec. Ext.	Dec. Int.	Ac. Ext.	Ac. Int.	Cronologia	Observacions	Rest.	Foto	Dibuix
1	1	50037	PS	RAJOLA								Rajola 14 x 14			

Jaciment: Duran i Bas, 7

Codi: 275/05 Sector:

U.E.: 1046

Num. dif.	Num. frag.	Classificació	Definició	Forma	Tècnica	Pasta	Dec. Ext.	Dec. Int.	Ac. Ext.	Ac. Int.	Cronologia	Observacions	Rest.	Foto	Dibuix
1	2	20002		CLA	FJ							Escoriats			
2	1	13501	VO	OLL	TO	AR			AL	AL	s. XIV	Acanaladures exteriors			
3	2	14002	SF	OLL	TO	AC			AL	AL					
4	1	50015	PS	TEGULA								Defecte de cuita			
5	1	14003	VO	OLL	TO	AC			VI	VI					
6	1	14002	SF	CAT	TO	AC			AL	AL		Regalims exteriors			
7	1	14003	VO	POA	TO	AC			VI	VI		Parcialment vidrat			
8	1	14002	VO	FOB	TO	GO			EN	EN					
9	1	50029		TEGULA											
10	2	14300	VO	PAT	TO	AC			AL	VI	s. XV	1 Vora + 1 Informe			
11	1	14252	VO	PAT	TO	AC		PI	AL	VI	s. XIV				
12	2	14252	VO	PAT	TO	AC		PI	AL	VI	s. XIV	1 Vora + 1 Informe			
13	1	14102	SF		TO			PI			s. XV	Defecte cuita. Pintada? No vidriada			
14	10	60051										Mandibula + dents ovicàpid			
15	14	60051										Fragments diversos			

Jaciment: Duran i Bas, 7

Codi: 275/05 Sector:

U.E.: 1049

Num. dif.	Num. frag.	Classifició	Definició	Forma	Tècnica	Pasta	Dec. Ext.	Dec. Int.	Ac. Ext.	Ac. Int.	Cronologia	Observacions	Rest.	Foto	Dibuix
1	1	14104	FO	PAT	TO	AO	PI		VI	VI	s. XVII				
2	1	14003	SF	GIB	TO	AO				VI					
3	1	13405	VO	SEV	TO	AO	AL					Acanalats			
4	1	14003	VO	OLL	TO	AO	AL	VI	AL	VI		Vora + Nansa + Carena			

Jaciment: Duran i Bas, 7

Codi: 275/05 Sector:

U.E.: 1051

Num. dif.	Num. frag.	Classificació	Definició	Forma	Tècnica	Pasta	Dec. Ext.	Dec. Int.	Ac. Ext.	Ac. Int.	Cronologia	Observacions	Rest.	Foto	Dibuix
1	2	20002		ESR											
2	6	14002	FO	CAT	TO	AC	AL	AL	AL	AL		1 Fons + 5 Informes			
3	1	14003	BR	CAT	TO	AC			VI	AL		Broc + Carena			
4	1	14003	BR	CAT	TO	AC			VI	AL					
5	5	14003	VO	OLL	TO	AC			VI	AL		2 Vores + 3 Informes			
6	1	14003	VO	GIB	TO	AC			AL	VI					
7	1	14003	FO	GIB	TO	AC			AL	VI					
8	1	50025	SF	CANONADA											
9	1	14003	SF	CAT	TO	AC			AL	VI		Regalims exteriors			
10	1	14103	PS	ESC	TO	AC	PI	PI	VI	VI	s. XVII	Decoració arc doble? Punt			
11	1	14306	SF		TO	AC	PI	PI	VI	VI					
12	5	60051										Fragment mandíbula d'ovicàpid			
13	26	60051										Dents oviçàpid			
14	34	60051										Ossos diversos d'ovicàpid			

Jaciment: Duran i Bas, 7

Codi: 275/05 Sector:

U.E.: 1080

Num. dif.	Num. frag.	Classificació	Definició	Forma	Tècnica	Pasta	Dec. Ext.	Dec. Int.	Ac. Ext.	Ac. Int.	Cronologia	Observacions	Rest.	Foto	Dibuix
1	1	30000	PS	AMP	VG						s. XIX	Estampilla "A", possible licor, verd			
2	1	30000	PS	COP	VG						s. XIX	Copa petita, blau fosc			
3	1	30000	AG	VFL	VG						s. XIX	Transparent			
4	1	30000	FO	AMP	VG						s. XIX	Transparent			
5	1	30000	CO	AMP	VG						s. XIX	Transparent			
6	1	20002		AIT	FJ										
7	4	14303	VO	PAT	TO	AO	PI	PI	VI	VI	s. XIX	Decoració en negre. Mateixa peça			
8	5	14303	VO	PAT	TO	AO	PI	PI	VI	VI	s. XIX	Decoració en vermell. Mateixa peça			
9	2	14303	FO	PAT	TO	AO	PI	PI	VI	VI	s. XIX	Decoració en negre. Peces diferents			
10	1	14400	PS	PAT	TO	AO	PI	PI	VI	VI	s. XX	Escena campestre en marró			
11	2	14400	PS	PAT	TO	AO	PI	PI	VI	VI	s. XX	Plat petit. Decoració flors verd i rosa			
12	1	14400	FO	PAT	TO	AO	PI	PI	VI	VI	s. XX				
13	1	14400	PS	SEV	TO	AO	PI	PI	VI	VI	s. XX				
14	1	14303	PS	TAS	TO	AO	PI	PI	VI	VI	s. XIX	Decoració en vermell			
15	1	14300	PS	TAS	TO	AO	PI	PI	VI	VI	s. XIX - XX				
16	1	14303	FO	TAS	TO	AO	PI	PI	VI	VI	s. XIX	Cremada			
17	2	14400	FO	TAS	TO	AO	PI	PI	VI	VI	s. XX	Peces diferents			
18	1	14400	PS	TAS	TO	AO	PI	PI	VI	VI	s. XX				
19	1	14400	VO	TAS	TO	AO	PI	PI	VI	VI		Nansa. Grog. Fireta			
20	1	14400	PS	FOB	TO	AO			VI	VI		Fireta. Vidrat a la vora			
21	1	14400	VO	PAT	TO	AO	PI	PI	VI	VI	s. XX	Decoració en gris			
22	1	14400	NA	FOB	TO	AO	PI	PI	VI	VI		Gris			
23	1	14003	PS	CSS	TO	AO			VI	VI	s. XIX				
24	1	14003	PS	PAT	TO	AO	PI	PI	VI	VI	s. XIX				
25	1	14003	VO	POT					AC	VI	s. XIX				
26	1	14003	VO	GIB	TO	AO			VI	VI					
27	1	14003	VO	OLL	TO	AO			VI	VI		Nansa			
28	1	14003	FO	GER	TO	AO			VI	VI					
29	1	14003	PS	TAP	TO	AO					s. XIX				
30	1	14303	PS	PAT	TO	AO	PI	PI	VI	VI	s. XIX	Decoració en verd			
31	3	14303	VO	PAT	TO	AO	PI	PI	VI	VI	s. XIX	Mateixa peça			

Jaciment: Duran i Bas, 7

Codi: 275/05 **Sector:**

U.E.: 1080

Num. dif.	Num. frag.	Classificció	Definició	Forma	Tècnica	Pasta	Dec. Ext.	Dec. Int.	Ac. Ext.	Ac. Int.	Cronologia	Observacions	Rest.	Foto	Dibuix
32	5	60058		OS								Ovicàprids			

Jaciment: Duran i Bas, 7

Codi: 275/05 Sector:

U.E.: 1105

Num. dif.	Num. frag.	Classificció	Definició	Forma	Tècnica	Pasta	Dec. Ext.	Dec. Int.	Ac. Ext.	Ac. Int.	Cronologia	Observacions	Rest.	Foto	Dibuix
1	3	30000	VO	AMP	VG						s. XIX	Vidre translúcid			
2	1	30000	VO	BOL	VG						s. XIX	Vidre translúcid			
3	1	30000	CO	AMP	VG						s. XIX	Vidre translúcid			
4	1	30000	CO	VEP	VG						s. XIX	Vidre translúcid			
5	7	14005	NA	CAT	TO	AR						2 Nanses + 5 Indeterminats. Verdú			
6	1	14002	PS	BOL	TO	AR	PI	PI	VI	VI		Vidrat groc			
7	1	14005	FO	CAT	TO	AR			AL	AC		Càntir de Verdú. Fons i carena			
8	1	14005	FO	CAT	TO	AR			AL	AC		Càntir de Verdú. Fons i carena			
9	5	14005	CR	CAT	TO	AR			AL	AC		Càntir de Verdú			

Jaciment: Duran i Bas, 7

Codi: 275/05 Sector:

U.E.: 1127

Num. dif.	Num. frag.	Classificació	Definició	Forma	Tècnica	Pasta	Dec. Ext.	Dec. Int.	Ac. Ext.	Ac. Int.	Cronologia	Observacions	Rest.	Foto	Dibuix
1	5	50025	SF												
2	3	14005	FO	CAT	TO	AR						Verdú			
3	8	14005	SF	CAT	TO	AR	AC					Peces diferents			
4	1	14005	NA	CAT	TO	AR						Fragment càntir de Verdú			
5	4	14002	SF	FIN	TO	AO			AL	AL					
6	2	14003	VO	SOP	TO	AO			VI	VI		Mateixa peça			
7	4	14003	VO	TAP	TO	AO			VI	VI					
8	2	14003	VO	PAT	TO	AO			VI	VI					
9	1	14003	PS	LLU	TO	AO			VI	VI					
10	1	14003	PS	BOL	TO	AO			VI	VI		Fireta			
11	4	14003	SF	GER	TO	AO				VI		Regalims exteriors			
12	2	14003	FO	CSS	TO	AO	AL			VI					
13	1	14003	FO	GIB	TO	AO				VI		Regalims exteriors			
14	1	14003	VO	GRE	TO	AO				VI		Regalims exteriors			
15	1	14003	VO	PAT						VI		Regalims exteriors			
16	1	14003	VO	TAP	TO	AO				VI		Regalims exteriors			
17	1	14003	VO	PAT	TO	AO	AL			VI					
18	2	14002	NA	CSS	TO	AO	AL			VI					
19	2	14002	AN	CAT	TO	AO	AL			VI					
20	1	14003	NA	CSS	TO	AO			VI	VI					
21	1	14003	BO	BEC	TO	AO			VI						
22	2	14003	SF	GIB	TO	AO	AL			VI					
23	2	14120	VO	PAT	TO	AO		PI	VI	VI	2ª 1/2 s. XVII	Pèrdua de vidrat en un dels fragments			
24	5	60051										Mandíbula + 2 Dents			
25	9	60051										1 Banya			
26	13	14105	VO	PAT	TO	AO	PI	PI	VI	VI	1530-1570	9 VO+3FO+1SF DITADA			
27	1	14104	NA	ESC	TO	AO	PI	PI	VI	VI					
28	1	14125	VO	PAT	TO	AO	PI	PI	VI	VI		De la figueta			
29	1	14103	VO	PAT	TO	AO	PI	PI	VI	VI		De rodets			
30	13	14104	FO	PAT	TO	AO	PI	PI	VI	VI		Orles diverses			
31	1	20001	PS	MON							1770-1788	Carlos III 8 Maravedís			



FITXA D'INVENTARI DE MATERIAL ARQUEOLÒGIC

Jaciment: Duran i Bas, 7

Codi: 065/06

Sector:

U.E.: 1138

Num. dif.	Num. frag.	Classifició	Definició	Forma	Tècnica	Pasta	Dec. Ext.	Dec. Int.	Ac. Ext.	Ac. Int.	Cronologia	Observacions	Rest.	Foto	Dibuix
1	3	14003	BR	CAT	TO	AO			VI		S.XIX				
2	3	14002	FO	FOB	TO	AO			AL	AL	S.XIX	REGALIMS EXTERIORS			
3	1	14002	FO	GIB	TO	AO			AL	AL	S.XIX	REGALIMS EXTERIORS			
4	2	14002	SF	GRR	TO	AO			AL	AL	S.XIX	DEC AMB ACANALADURES			
5	6	14002	SF	FOB	TO	AO			AL	AL	S.XIX				
6	1	13501	VO	OLL	TO	GR			AL	AL	S.XIII	2CR			
7	1	13501	VO	OLL	TO	GO			PC	AL	S.XIII	DC ACANALADURES,1SF			
8	1	14003	VO	GIB	TO	AO				VI		2 PECES DIF			
9	1	14003	VO	POA	TO	AO			VI	AL	S.XIV-XV				
10	1	14002	FO	TEN	TO	AO			AL	AL					
11	1	14002	FO	TEN	TO	AO			AL	AL		3FRAG MATEIXA PEÇA			
12	1	14002	FO	FOB	TO	GO						PAELLA			
13	1	14003	NA	FIN	TO	AO			VI						
14	1	14003	SF	GIB	TO	AO	PI	PI	AL	VI	S.XIV-XV				
15	1	14003	CR	OLL	TO	AO	PI		VI	AL					
16	1	50029	SF									TEULA			
17	2	60051										OVICÀPRIT			
18	1	40016										PELVIS ANIMAL			

Jaciment: Duran i Bas, 7

Codi: 065/06

Sector:

U.E.: 1140

Num. dif.	Num. frag.	Classificació	Definició	Forma	Tècnica	Pasta	Dec. Ext.	Dec. Int.	Ac. Ext.	Ac. Int.	Cronologia	Observacions	Rest.	Foto	Dibuix
1	1	14003	FO	GIB	TO	AO	PI	PI	VI	VI	S.XIX	Verd Gòtic			
2	1	14003	FO	FOB	TO	AO	PI	PI	VI	VI	S.XIX	Color Melat			
3	1	14003	FO	FOB	TO	AO	PI	PI	VI	VI	S.XIX	DEC: Cercles Concèntrics			
4	6	14300	VO	PAT	TO	AO			VI	VI	S.XIX	Peces Diverses			
5	1	14400	FO	TAS	TO	AO			VI	VI	S.XX				
6	1	14400	VO	ESC	TO	AO			VI	VI	S.XX				
7	2	14002	VO	CSS	TO	AO	AL	AL	AL	VI	S.XIX	Cremat de foc; +1 SF			
8	1	14002	VO	CSS	TO	AO	AL	AL	AL	VI	S.XIX				
9	1	14002	VO	GIB	TO	AO			VI	VI	S.XIX				
10	1	14002	VO	PAT	TO	AO				VI	S.XIX				
11	1	14303	PS	PAT	TO	AO	PI	PI	VI	VI	S.XIX	Vermella			
12	1	14003	FO	PAT	TO	AO			VI	VI	S.XIX	Vidrat Verd			
13	2	13400	SF	TEN	TO	AO					S.XIX				
14	1	50025	SF								S.XIX	Canonada			
15	7	30000	SF	AMP								Color Verd			

Jaciment: Duran i Bas, 7

Codi: 065/06

Sector:

U.E.: 1141

Num. dif.	Num. frag.	Classificació	Definició	Forma	Tècnica	Pasta	Dec. Ext.	Dec. Int.	Ac. Ext.	Ac. Int.	Cronologia	Observacions	Rest.	Foto	Dibuix
1	2	50033	SF								S.XVII	Rajola de Vela			
2	1	50033	SF								S.XVII	DEC: Negre menjant taronja			
3	3	50033	SF								S.XVII	DEC: Motius florals			
4	1	14002	FO	TEN	TO	AO	AL		AL	AL	S.XIX	+ 4 Fragments			
5	2	14300	VO	PAT	TO	AO	PI	PI	VI	VI	S.XIX				
6	1	14002	FO	TES	TO	AO			AL	AL	S.XIX				
7	2	14002	SF	FOB	TO	AO			PC		S.XIX				
8	1	14400	FO	TAS	TO	AO			VI	VI	S.XX				
9	1	14003	VO	TAP	TO	AO			VI	VI	S.XX				
10	1	14003	VO	TUP	TO	AO			AL	VI	S.XIX				
11	1	14003	FO	GET	TO	AO	PI	PI	VI	VI	S.XIX				
12	3	14003	SF	CSS	TO	AO	AL	VI	AL	VI	S.XIX	Cremat de foc			
13	1	14005	SF	CAT	TO	AR	AL	AL	AL	AL	S.XIX				
14	1	14300	SF	ESC	TO	AO	AL	VI	AL	VI	S.XVIII-XIX				
15	2	14120	VO	PAT	TO	AO	PI	PI	VI	VI	2/2 S.XVII				
16	1	14103	PS	PAT	TO	AO	PI	PI	VI	VI	2/2 S.XVII	Orla en "S"			
17	5	14104	VO	PAT	TO	AO	PI	PI	VI	VI	2/2 S.XVII	Peces diferents			
18	1	14103	FO	PAT	TO	AO	PI	PI	VI	VI	2/2 S.XVII	Emblema: COLOMUS-COLOMEU			
19	5	14103	FO	PAT	TO	AO	PI	PI	VI	VI	2/2 S.XVII	Peces diverses			
20	2	50029	SF									TEULA			
21	1	20002	SF									CLAU			

Jaciment: Duran i Bas, 7

Codi: 065/06

Sector:

U.E.: 1142

Num. dif.	Num. frag.	Classificació	Definició	Forma	Tècnica	Pasta	Dec. Ext.	Dec. Int.	Ac. Ext.	Ac. Int.	Cronologia	Observacions	Rest.	Foto	Dibuix
1	1	50033	SF								S.XVII	RAJOLA DEC. MOTIU EQUÈSTRE			
2	1	50033	SF								S.XVII	RAJOLA DEC: PORC SENGLAR			
3	1	50033	SF								S.XVII	RAJOLA DEC: CONILL			
4	10	50033	SF								S.XVII	RAJOLA DEC			
5	1	14103	PS	PAT	TO	AO	PI	PI	VI	VI	2/2 S.XVII	ORLA EN "S"			
6	1	14125	VO	PAT	TO	AO	PI	PI	VI	VI	2/2 S.XVII	DEC DE LA FIGUETA			
7	1	14103	PS	PAT	TO	AO	PI	PI	VI	VI	2/2 S.XVII	ORLA DE LA RODETA			
8	5	14120	VO	PAT	TO	AO	PI	PI	VI	VI	2/2 S.XVII				
9	6	14104	VO	PAT	TO	AO	PI	PI	VI	VI	2/2 S.XVII	PECES DIVERSES			
10	14	14104	SF	PAT	TO	AO	PI	PI	VI	VI	2/2 S.XVII				
11	5	50033	SF								S.XVII	RAJOLA DE VELA			
12	1	50034	SF									RAJOLA BLANCA			
13	4	50029	SF									TEULA			
14	1	14003	PS	FOB	TO	AO	VI	VI	VI	VI					
15	4	14003	SF	FOB	TO	AO	PI	PI	VI	VI		REGALIMS EXTERIORS			
16	2	14003	FO	GIB	TO	AO		VI		VI					
17	1	14003	FO	GIB	TO	AO		VI		VI					
18	1	14003	VO	GIB	TO	AO		VI		VI					
19	1	14003	VO	GIB	TO	AO		VI		VI		REGALIMS EXTERIORS			
20	1	14002	FO	TES	TO	AO			AL	AL					
21	3	13400	VO	FOB	TO	AO			AL	AL					
22	2	13400	FO	FOB	TO	AO			AL	AL		6 SF MATEIXA PEÇA			
23	3	13400	SF	FOB	TO	AO									
24	4	13400	SF	GRR	TO	AO						1 VO			
25	10	14005	SF	CAT	TO	AR						CANTIR VERDU + ARRENC NANSA			
26	1	14002	PS	LLU	TO	AO									
27	1	50035	SF									CANALÓ			
28	1	14003	PS	BEC			VI		VI						
29	1	14003	NA	CAT	TO	AO	VI		VI						
30	1	14003	VO	MOR	TO	AO		VI		VI		REGALIMS EXTERIORS			
31	2	30000	VO	PAT								VIDRE TRANSLUCIT			

Jaciment: Duran i Bas, 7

Codi: 065/06

Sector:

U.E.: 1142

Num. dif.	Num. frag.	Classificció	Definició	Forma	Tècnica	Pasta	Dec. Ext.	Dec. Int.	Ac. Ext.	Ac. Int.	Cronologia	Observacions	Rest.	Foto	Dibuix
32	2	30000	SF	FIN											
33	1	20002	SF	ATI											
34	1	20002		ESR											
35	1	20002	FTS												
36	4	50033									S.XVII	RAJOLA DE VELA			
37	6	50033									S.XVII	RAJOLES MOTIU VEGETAL+ POTES ANIMALS			
38	2	40016										ULLALS DE PORC SENGLAR			

Jaciment: Duran i Bas, 7

Codi: 065/06

Sector:

U.E.: 1144

Num. dif.	Num. frag.	Classificció	Definició	Forma	Tècnica	Pasta	Dec. Ext.	Dec. Int.	Ac. Ext.	Ac. Int.	Cronologia	Observacions	Rest.	Foto	Dibuix
1	4	50033									S.XVII	RAJOLA MOTIUS FLORALS GROC, MARRO, VERD I			
2	5	50033	PS								S.XVII	RAJOLA FLOR DE LYS			
3	5	50033	PS								S.XVII	RAJOLA DEC: OCELL			
4	102	50033									S.XVII	RAJOLA DEC FLORAL VERD, BLAU GROC I MARRO			
5	17	50033									S.XVII	RAJOLA DEC BLANC, MARRO I GROC			
6	1	50033									S.XVII	RAJOLA DEC FULLA BLANCA I GROGA			
7	1	50033									S.XVII	RAJOLA DE VELA. VERD I BLANC			
8	2	50025										CANONADA PERFIL RODO			
9	30	50033									S.XVII	RAJOLA DEC FLORAL GROC, MARRO, VERD I BLAU			

Jaciment: Duran i Bas, 7

Codi: 065/06

Sector:

U.E.: 1150

Num. dif.	Num. frag.	Classificació	Definició	Forma	Tècnica	Pasta	Dec. Ext.	Dec. Int.	Ac. Ext.	Ac. Int.	Cronologia	Observacions	Rest.	Foto	Dibuix
1	1	14003	VO	GIB	TO	AO				VI	S.XVII	2 SF			
2	4	14003	VO	FAV	TO	AO				VI	S.XVIII	PECES DIVERSES, REGALIMS EXTERIORS			
3	10	14003	VO	CSS	TO	AO	AL	AL	AL	VI	S.XIX	PECES DIVERSES			
4	1	14003	FO	CSS	TO	GO			AL	VI	S.XIX	CREMADA PEL FOC			
5	1	14003	SF	FOB	TO	AO			PC	VI	S.XIX				
6	3	14003	SF	OLL	TO	AO			VI	VI	S.XIX				
7	1	14003	FO	PAT	TO	AO			PI	PI	S.XIX				
8	1	14003	FO	GIB	TO	AO			VI		S.XIX				
9	1	14005	NA	CAT	TO	AO	AL		EF		S.XIX	CÀNTIR DE VERDÚ (4SF, 1NA,1 BR,1CR)			
10	1	14005	NA	CSS	TO	AO			AL	AL	S.XIX	2SF MATEIXA PEÇA			
11	2	14103	VO	PAT	TO	AO	PI	PI	VI	VI	S.XVII	CERCLES CONCÈNTRICS			
12	1	14103	VO	PAT	TO	AO	PI	PI	VI	VI	S.XVII				
13	3	14103	FO	PAT	TO	AO	PI	PI	VI	VI	S.XVII	PECES DIVERSES			
14	2	50033	SF									RAJOLA DEC GEOMETRICA I FLORAL			
15	4	50033	SF									RAJOLA VERDA DE VELA			
16	1	50019	SF									TEULA			
17	2	50035	SF									CANALÓ			
18	1	20002	PS	ANE											
19	1	30000	FO	AMP								VERD TRANSLÚCID			
20	1	14002	SF	PIP								CAOLÍ			
21	2	50033	SF								S.XVII	RAJOLA DE VELA			
22	1	14003	PS	OLL	TO	AO			VI	VI					
23	2	14005	FO	CAT	TO	AR						CÀNTIR DE VERDÚ			
24	16	14005	SF	IND	TO	AR				EX		CÀNTIR DE VERDÚ			
25	1	14103	NA	ESC	TO	AO		PI	VI	VI	1630-1670				
26	1	14103	VO	PAT	TO	AO		PI	VI	VI	S.XVII	DEC SALSITXA DOBLE			
27	1	14103	VO	PAT	TO	AO		PI	VI	VI	1620-1670	DEC DE LA DITADA			
28	2	14104	VO	PAT	TO	AO		PI	VI	VI	S.XVII				
29	1	14119	VO	FIN	TO	AO		PI	VI	VI	1620-1670	DEC DE LA CORBATA			
30	3	14104	SF	INF	TO	AO		PI	VI	VI	S.XVII				
31	1	14400	FO	PAT	TO	AO			VI	VI	S.XX				

Jaciment: Duran i Bas, 7

Codi: 065/06

Sector:

U.E.: 1150

Num. dif.	Num. frag.	Classifició	Definició	Forma	Tècnica	Pasta	Dec. Ext.	Dec. Int.	Ac. Ext.	Ac. Int.	Cronologia	Observacions	Rest.	Foto	Dibuix
32	8	50025										CANONADA			
33	3	14306	VO		TO	AO		PI	VI	VI	S.XVI	+1SF			
34	1	14305	SF	FIN	TO	AO			VI	VI	S.XVII				

Jaciment: Duran i Bas, 7

Codi: 065/06

Sector:

U.E.: 1151

Num. dif.	Num. frag.	Classificció	Definició	Forma	Tècnica	Pasta	Dec. Ext.	Dec. Int.	Ac. Ext.	Ac. Int.	Cronologia	Observacions	Rest.	Foto	Dibuix
1	1	14005	FO	CAT	TO	AR			AL	AL	S.XIX	CÀNTIR DE VERDÚ			
2	1	13400	VO	TES	TO	AO	IN								
3	1	13400	SF	INF	TO	AO									
4	1	13400	SF	INF	TO	AO	AC								
5	1	14003	SF	INF	TO	AO			VI						
6	1	50033													
7	1	14125	VO	PAT	TO	AO		PI	VI	VI	1630-1660	DEC FIGUETA I RODA DE CARRETA			

Jaciment: Duran i Bas, 7

Codi: 065/06

Sector:

U.E.: 1158

Num. dif.	Num. frag.	Classificació	Definició	Forma	Tècnica	Pasta	Dec. Ext.	Dec. Int.	Ac. Ext.	Ac. Int.	Cronologia	Observacions	Rest.	Foto	Dibuix
1	1	14003	VO	PTA	TO	AO			AL	VI	S.XIX	2 APOX DE VO			
2	1	14003	VO	BR	TO	AO			AL	VI	S.XIX				
3	2	14003	FO	GET	TO	AO			AL	VI	S.XIX	+4 SF			
4	1	14003	VO	GER	TO	AO			VI	VI	S.XIX				
5	1	14003	VO	GER	TO	AO			VI	VI	S.XIX				
6	1	14003	FO	TUA	TO	AO			VI	VI	S.XIX				
7	1	14103	VO	ESC	TO	AO	PI	PI	VI	VI	2/2 S.XVII				
8	5	14103	SF	PAT	TO	AO	PI	PI	VI	VI	2/2 S.XVII	FORMES DIVERSES			
9	1	14129	SF	PAT	TO	AO	PI	PI	VI	VI	2/2 S.XVII	POLICROMA			
10	1	14003	VO	GER	TO	AO			AL	VI					
11	1	50033	SF									RAJOLA DE VELA			
12	1	14003	BR	CAT	TO	AO			VI						
13	1	14003	AN	FIN	TO	AO			VI						
14	1	14003	NA	CAT	TO	AO			VI						
15	1	14003	VO	PAT	TO	AO				VI		PLAT D'ALA			
16	2	14003	VO	GIB	TO	AO			VI			REGALIMS EXTERIORS			
17	1	14103	SF	FIN	TO	AO		PI	VI	VI	S.XVII	DEC D'ESGLAONS I PALMA TRIPLE			
18	1	14103	FO	PAT	TO	AO		PI	VI	VI	S.XVII				
19	1	14103	SF	FIN	TO	AO		PI	VI	VI	S.XVII				
20	1	14103	VO	PAT	TO	AO		PI	VI	VI	S.XVII				
21	1	14104	VO	PAT	TO	AO		PI	VI	VI	S.XVII				
22	1	14103	SF	FOB	TO	AO		PI	VI	VI	S.XVII				
23	6	30000	SF	VIN								TRANSPARENT			

Jaciment: Duran i Bas, 7

Codi: 065/06

Sector:

U.E.: 1160

Num. dif.	Num. frag.	Classificació	Definició	Forma	Tècnica	Pasta	Dec. Ext.	Dec. Int.	Ac. Ext.	Ac. Int.	Cronologia	Observacions	Rest.	Foto	Dibuix
1	2	14126	PS	PAT	TO	AO	PI	PI	VI	VI	S.XIX	SERIE DE LA CIRERETA			
2	3	14126	VO	PAT	TO	AO	PI	PI	VI	VI	S.XIX				
3	2	14300	PS	PAT	TO	AO	PI	PI	VI	VI	S.XX				
4	4	14305	SF	PAT	TO	AO	PI	PI	VI	VI	2/2 S.XVII				
5	1	14301	VO	PAT	TO	AO	PI	PI	VI	VI	S.XIX				
6	1	14400	VO	TAS	TO	AO	PI	PI	VI	VI	S.XX				
7	4	14400	SF	FOB	TO	AO	VI	AL	VI	AL	S.XX	REAPROFITAT COM A ELEMENT CONSTRUCTIU			
8	1	14003	PS	PTA	TO	AO	PI	PI	VI	VI	S.XIX				
9	5	14300	VO	PTA	TO	AO	PI	PI	VI	VI	S.XIX	PECES DIVERSES			
10	3	14003	FO	PTA	TO	AO	PI	PI	VI	VI	S.XIX	PECES DIVERSES			
11	3	14003	VO	PAT	TO	AO	PI	PI	VI	VI	S.XIX	PECES DIVERSES			
12	5	14003	SF	PAT	TO	AO	PI	PI	VI	VI	S.XIX	PECES DIVERSES			
13	13	14003	SF	CSS	TO	AO			AL	VI	S.XIX	PECES DIVERSES; CREMAT PEL FOC			
14	10	14003	VO	CSS	TO	AO			AL	VI	S.XIX	PECES DIVERSES; CREMADES PEL FOC			
15	2	14003	VO	PAT	TO	AO	PI	PI	VI	VI	S.XIX				
16	1	14400	PS	POT	TO	AO	PI	PI	VI	VI	S.XX				
17	3	14400	VO	ESC	TO	AO	PI	PI	VI	VI	S.XX				
18	2	14400	PS	POT	TO	AO	PI	PI	VI	VI	S.XX				
19	2	14003	VO	PAT	TO	AO	PI	PI	VI	VI	S.XIX	+1 FO, LLETRES V.L.C.			
20	1	14003	PS	PAT	TO	AO	PI	PI	VI	VI	S.XIX				
21	1	14300	VO	BOL	TO	AO			AL	AL	S.XX	VO + CR			
22	1	14003	PS	PAT	TO	AO			AL	VI	S.XIX				
23	1	14003	SF	FOB	TO	AO	PI	PI	VI	VI	S.XIX				
24	1	14003	VO	PAT	TO	AO	PI	PI	VI	VI	S.XIX				
25	1	14003	VO	PTA	TO	AO	PI	PI	VI	VI	S.XIX				
26	1	14002	NA	GER	TO	AO			AL	AL	S.XIX				
27	1	14400	VO	TAS	TO	AO	PI	PI	VI	VI	S.XX	DEC EN COLOR BLAU			
28	1	14400	PS	TAS	TO	AO	PI	PI	VI	VI	S.XX	1VO + 1FO			
29	1	14400	VO	ESC	TO	AO	PI	PI	VI	VI	S.XX				
30	1	14003	VO	FOB	TO	AO			VI	VI	S.XIX				
31	1	14003	PS	FOB	TO	AO	PI	PI	VI	VI	S.XIX				

Jaciment: Duran i Bas, 7

Codi: 065/06

Sector:

U.E.: 1160

Num. dif.	Num. frag.	Classificació	Definició	Forma	Tècnica	Pasta	Dec. Ext.	Dec. Int.	Ac. Ext.	Ac. Int.	Cronologia	Observacions	Rest.	Foto	Dibuix
32	1	14003	NA	FIN	TO	AO	PI	PI	VI	VI	S.XIX				
33	1	14003	NA	FIN	TO	AO	PI	PI	VI	VI	S.XIX				
34	1	50002	PS	AND								TIRADOR?			
35	1	30000	FO	AMP								VERD TRANSLUCID			
36	1	30000	FO	AMP								TRNSLUCID			
37	1	30000	CR	AMP								TRANSLUCID			
38	1	14003	VO	OLL	TO	AO				VI		VO+NA; CREMAT PEL FOC			
39	1	14003	VO	FOB	TO	AO				VI		CREMAT PEL FOC			
40	1	14003	CR	GER	TO	AO			VI						
41	1	14003	VO	PTL	TO	AO				VI					
42	1	40016										ÒS			
43	6	20006	PS	MON								IL·LEGIBLES			

Jaciment: Duran i Bas, 7

Codi: 065/06

Sector:

U.E.: 1161

Num. dif.	Num. frag.	Classificció	Definició	Forma	Tècnica	Pasta	Dec. Ext.	Dec. Int.	Ac. Ext.	Ac. Int.	Cronologia	Observacions	Rest.	Foto	Dibuix
1	1	14003	VO	PAT	TO	AO			AL	VI	S.XIX				
2	1	14002	VO	ESC	TO	AO			AL	AL	S.XIX				
3	1	14003	VO	GET	TO	AO			VI	VI	S.XIX				
4	1	14003	CR	FOB	TO	AO	PI	PI	VI	VI	S.XIX				
5	8	20002	SF									CLAU			
6	2	20002	SF	FTS											
7	1	20006	PS	MON							ANY 1800	CARLOS IV 8 MARADEVIS			

Jaciment: Duran i Bas, 7

Codi: 065/06

Sector:

U.E.: 1163

Num. dif.	Num. frag.	Classificació	Definició	Forma	Tècnica	Pasta	Dec. Ext.	Dec. Int.	Ac. Ext.	Ac. Int.	Cronologia	Observacions	Rest.	Foto	Dibuix
32	4	20002	SF	CLA											
33	1	50033	PS	RAJOL A								RAJOLA DEC ARIES			
34	1	50034	SF	RAJOL A								RAJOLA			
35	1	14005	NA	CAT	TO	AR						BEC, NA CÀNTIR DE VERDU			
36	1	14003	VO	FOB	TO	AO			VI	VI	S.XVIII-XIX	VIDRAT VERD FOSC INTERIOR			
37	1	14250	SF	PAT	TO	AO	PI	PI	AL	AL	S.XIV				
38	1	14003	VO	OLL	TO	AO			AL	VI	S.XIX	5 SF, REGALIMS EXTERIORS			
39	2	14120	PS	PAT	TO	AO	PI	PI	VI	VI	2/2 S.XVII				
40	1	14112	PS	PAT	TO	AO	PI	PI	VI	VI	2/2 S.XVII				
41	1	14003	AG		TO	AO			VI						
42	1	14003	FO	POT	TO	AO			AL	VI	S.XIX	REGALIMS EXTERIORS			
43	1	14003	FO	GER	TO	AO			AL	VI	S.XIX	VIDRAT VERD			
44	1	14003	PS	SOL	TO	AO			VI	VI	S.XIX				
45	1	14003	VO	FOB	TO	AO			AL	AL	S.XIX				
46	1	14003	VO	TEN	TO	AO			AL	AL	S.XIX	1 FO			
47	1	50035	SF	CANAL Ó								CANALÓ			
48	1	20006	PS	MON							1625-1661	ARDIT FELIP IV			
49	1	14306	SF	PAT	TO	AO	PI	PI	VI	VI	S.XVI				

Jaciment: Duran i Bas, 7

Codi: 065/06

Sector:

U.E.: 1165

Num. dif.	Num. frag.	Classificció	Definició	Forma	Tècnica	Pasta	Dec. Ext.	Dec. Int.	Ac. Ext.	Ac. Int.	Cronologia	Observacions	Rest.	Foto	Dibuix
1	3	14003	SF	CSS	TO	AO				VI	S.XIX	CREMAT PEL FOC			
2	1	14103	PS	ESC	TO	AO	PI	PI	VI	VI	2/2 S.XVII	DEC. LINIES CONCÈNTRIQUES; 1 PEÇA + 2VO			
3	2	14103	FO	PAT	TO	AO	PI	PI	VI	VI	2/2 S.XVII	DIVERSES PECES			
4	2	14103	VO	PAT	TO	AO	PI	PI	VI	VI	2/2 S.XVII	+2VO; DIVERSES PECES			
5	1	14003	VO	TAP	TO	AO			VI		S.XIX				
6	1	14002	VO	FOB	TO	AO			AL	AL	S.XIX				
7	1	14003	VO	OLL	TO	AO			PC	VI	S.XIX	1SF			
8	1	14002	SF	TEN	TO	AO			AL	AL	S.XIX				
9	1	14003	NA	TUP	TO	AO			VI	VI	S.XIX				
10	1	14005	FO	CAT	TO	AR			AL	AL		1SF; CÀNTIR DE VERDÚ			
11	1	50007	SF									MAÓ; DEFECTE DE COCCIÓ			

Jaciment: Duran i Bas, 7

Codi: 065/06

Sector:

U.E.: 1166

Num. dif.	Num. frag.	Classifició	Definició	Forma	Tècnica	Pasta	Dec. Ext.	Dec. Int.	Ac. Ext.	Ac. Int.	Cronologia	Observacions	Rest.	Foto	Dibuix
32	5	40016										VÈRTEBRES			

Jaciment: Duran i Bas, 7

Codi: 065/06

Sector:

U.E.: 1168

Num. dif.	Num. frag.	Classificació	Definició	Forma	Tècnica	Pasta	Dec. Ext.	Dec. Int.	Ac. Ext.	Ac. Int.	Cronologia	Observacions	Rest.	Foto	Dibuix
1	10	14103	NA	EOR	TO	AO	PI	PI	VI	VI	2/2 S.XVII	DIVERSES PECES			
2	6	14105	VO	PAT	TO	AO	PI	PI	VI	VI	2/2 S.XVII-1/2XVIII	SÈRIE DE LA BUTIFARRA			
3	9	14120	VO	PAT	TO	AO	PI	PI	VI	VI	1620-1670	DITADA, 2SF			
4	1	14119	VO	PAT	TO	AO	PI	PI	VI	VI	1620-1670	CORBATA			
5	7	14104	VO	PAT	TO	AO	PI	PI	VI	VI	2/2 S.XVII	2SF, DIVERSES PECES			
6	6	14104	VO	ESC	TO	AO	PI	PI	VI	VI	2/2 S.XVII	DIVERSES PECES			
7	4	14104	FO	ESC	TO	AO	PI	PI	VI	VI	2/2 S.XVII	5SF, DIVERSES PECES			
8	14	14104	FO	PAT	TO	AO	PI	PI	VI	VI	2/2 S.XVII	7SF, DIVERSES PECES			
9	1	14103	PS	PAT	TO	AO	PI	PI	VI	VI	2/2 S.XVII	VOLUTES CONTRAPOSEADES AMB RODETA			
10	1	14104	FO	POT	TO	AO	PI	PI	VI	VI	2/2 S.XVII				
11	1	14306	SF		TO	AO	PI	PI	VI	VI	2/2 S.XVII	POLICROMA(VERD I BLAU)			
12	1	14301	PS	TAS	TO	AO	PI	PI	VI	VI	S.XVI-XVII	VO, 2SF, MATEIXA PEÇA			
13	2	14208	VO	PAT	TO	AO	PI	PI	VI	VI	S.XVI-XVII				
14	1	14100	VO	PAT	TO	AO			VI	VI	S.XVI-XVII				
15	1	14100	FO	PAT	TO	AO			VI	VI	S.XVI-XVII				
16	1	14250	SF	PAT	TO	AO		PI	AL	VI	S.XIV				
17	1	14300	FO	PAT	TO	AO			VI	VI	S.XIX	1VO, 1SF			
18	1	14100	VO	PAT	TO	AO			VI	VI					
19	1	14100	PS	LCB	TO	AO			VI	VI					
20	2	50034	SF									RAJOLA DEC. FLORS EN BLAU			
21	24	50034	SF									RAJOLA DEC MOTIUS FLORALS			
22	3	50033	SF									RAJOLA (BLAU,VERD,GROC,MARRO)			
23	2	50033	SF									RAJOLA DE SÒCOL			
24	2	50033	SF									RAJOLA DE VELA			
25	1	14005	CO	CAT	TO	AR			AL			1AN			
26	2	14005	AN	CAT	TO	AR			AL						
27	2	14005	BE	CAT	TO	AR			AL			DIVERSES PECES			
28	3	14005	SF	CAT	TO	AR		AL							
29	6	14005	SF	CAT	TO	AR		ES							
30	1	14005	FO	CAT	TO	AR			AL			13 DIVERSES PECES			
31	1	14003	FO	BAC	TO	AO			AL	VI	S.XVIII-XIX				

Jaciment: Duran i Bas, 7

Codi: 065/06

Sector:

U.E.: 1168

Num. dif.	Num. frag.	Classificació	Definició	Forma	Tècnica	Pasta	Dec. Ext.	Dec. Int.	Ac. Ext.	Ac. Int.	Cronologia	Observacions	Rest.	Foto	Dibuix
32	1	14003	FO	MOR	TO	AO			AL	VI	S.XIV-XV	REGALIMS EXTERIORS			
33	1	14003	FO	GER	TO	AO			AL	VI	S.XVIII-XIX	REGALIMS EXTERIORS			
34	1	14002	FO	TES	TO	AO			PC		S.XIX				
35	1	14003	NA	POA	TO	AO	PI	PI	VI	VI	S.XVIII-XIX				
36	12	14003	AN	CSS	TO	AO	PI	PI	VI	VI	S.XIX	DIVERSES PECES			
37	5	14003	AN	CAT	TO	AO	PI	PI	VI	VI		DIVERSES PECES			
38	1	14002	NA	CSS	TO	GO						DEFECTE DE COCCIÓ			
39	3	14003	BR	CAT	TO	AO	PI	PI	VI	VI					
40	1	14003	FO	FOB	TO	AO			AL	VI	S.XVIII-XIX				
41	4	14003	VO	GIB	TO	AO	AL		VI		S.XVIII	11SF MATEIXA PEÇA			
42	8	14002	FO	FOB	TO	AO			AL			DIVERSES PECES			
43	2	14003	FO	GIB	TO	AO			AL	VI		DIVERSES PECES			
44	1	14003	FO	FOB	TO	AO			AL	VI					
45	12	14002	VO	FOB	TO	AO			AL	AL	S.XIX				
46	2	14003	VO	PAT	TO	AO			AL	VI	S.XIX	1FO			
47	1	14003	VO	GIB	TO	AO			AL	VI	S.XIX	19SF, DIVERSES PECES			
48	4	14003	PS	FOG	TO	AO			VI	VI	S.XIX	2SF			
49	1	14003	VO	GIB	TO	AO			AL	VI					
50	1	14003	VO	COS	TO	AO			AL	VI	S.XIX	2SF MATEIXA PEÇA			
51	1	14003	SF	BAC	TO	AO			AL	VI	S.XVIII.XIX	1AN			
52	1	14002	FO	ESC	TO	AO						RESTES VIDRAT INDETERMINAT			
53	1	14003	FO	GIB	TO	AO				VI	S.XVIII.XIX	2SF, MATEIXA PEÇA			
54	4	14003	VO	TAP	TO	AO			VI	AL	S.XIX	1SF			
55	28	14003	SF	CSS	TO	AO			AL	VI					
56	13	14003	SF	CSS	TO	AO			VI	VI	S.XIX				
57	3	14003	FO	FOB	TO	AO			VI	VI	S.XIX	1AN, VIDRAT VERD FOSC			
58	2	14003	SF	FIN	TO	AO			VI	AL	S.XIX	VIDRAT VERD FOSC			
59	9	14003	SF	CSS	TO	AO			PC	VI	S.XIX				
60	2	14003	VO	FOB	TO	AO			VI	VI	S.XIX				
61	4	1003	SF	FOB	TO	AO			AL	VI	S.XIX	VERD FOSC			
62	4	14300	SF	GIB	TO	AO			AL	VI	S.XIX	VIDRAT VERD CLAR, DIVERSES PECES			

Jaciment: Duran i Bas, 7

Codi: 065/06

Sector:

U.E.: 1168

Num. dif.	Num. frag.	Classificació	Definició	Forma	Tècnica	Pasta	Dec. Ext.	Dec. Int.	Ac. Ext.	Ac. Int.	Cronologia	Observacions	Rest.	Foto	Dibuix
63	13	14003	SF	FOB	TO	AO			VI	VI	S.XIX	VIDRAT VERD CLAR, 1SF			
64	20	14003	SF	CSS	TO	AO			PC	VI	S.XIX	VIDRAT VERD			
65	8	14003	S	GER	TO	AO			VI	AL	S.XIX				
66	1	14003	VO	FOB	TO	AO			AL	VI	S.XIX				
67	16	14002	SF	FIN	TO	AO			AL	AL	S.XIX				
68	22	14002	SF	FIN	TO	AO			PC	AL	S.XIX	1FO			
69	1	14002	FO	FOB	TO	AO			AL	AL	S.XIX	FIRETA			
70	1	50036	SF									MOTLLURA			
71	2	14400	SF	PAT	TO	AO	PI	PI	VI	VI	S.XX				
72	1	14400	FO	FIN	TO	AO	PI	PI	VI	VI	S.XX				
73	1	14003	AG	FIN	TO	AO			VI	VI					
74	2	50029	SF									TEULA			
75	6	50035	SF									CANALÓ			
76	32	20002	SF	CLA								MIDES DIVERSES			
77	1	20002	SF	ATI								FRAGMENT DE CANONADA			
78	1	20002	SF	ATI											
79	5	20002	SF	ESR											
80	4	30003	SF	ESR											
81	5	50030	PS								S.XVI	RAJOLA			
82	1	50009	PS									MORTER			
83	1	14003	BR	CAT	TO	AO		PI	VI						
84	2	14003	VO	FOG	TO	AO		PI	VI	VI					
85	2	14103	VO	PAT	TO	AO		PI	VI	VI	1600-1635	DEC DE LA "s"			
86	1	14103	VO	ESC	TO	AO		PI	VI	VI	1630-1670				
87	1	14103	VO	ESC	TO	AO		PI	VI	VI	1600-1635				
88	1	14103	FO	ESC	TO	AO		PI	VI	VI	1600-1670				
89	1	14103	VO	PAT	TO	AO		PI	VI	VI	1600-1670	SALTXITXA DOBLE			
90	1	14120	VO	PAT	TO	AO		PI	VI	VI	S.XVII				
91	1	14103	VO	PAT	TO	AO		PI	VI	VI	S.XVII	RODETA			
92	1	14103	VO	ESC	TO	AO		PI	VI	VI	S.XVII	DEC RODA CARRETE			
93	4	14104	VO	PAT	TO	AO		PI	VI	VI	S.XVII				

Jaciment: Duran i Bas, 7

Codi: 065/06

Sector:

U.E.: 1168

Num. dif.	Num. frag.	Classificació	Definició	Forma	Tècnica	Pasta	Dec. Ext.	Dec. Int.	Ac. Ext.	Ac. Int.	Cronologia	Observacions	Rest.	Foto	Dibuix
94	1	14125	VO	PAT	TO	AO		PI	VI	VI	2/3S.XVII	DEC. DE LA FIGUETA			
95	1	14103	VO	PAT	TO	AO		PI	VI	VI	1600-1635	DEC. ARC TRIPLE OBERT CAP ENFORA			
96	1	14125	VO	PAT	TO	AO		PI	VI	VI	2/2S.XVII	DEC.FIGUETA I RODA DE CARRETA			
97	1	14103	VO	PAT	TO	AO		PI	VI	VI	S.XVII	DEC.ZIG-ZAG, FORAT PER PENJAR			
98	1	14119	VO	PAT	TO	AO		PI	VI	VI	1620-1670	DEC CORBATA			
99	1	14103	CR	ESC	TO	AO		PI	VI	VI	1600-1650	DEC VOLUTES CONTRA' POSADES I RODA CARRET			
100	3	14104	SF	PAT	TO	AO		PI	VI	VI	1620-1670	DEC DITADA			
101	1	14103	FO	PAT	TO	AO		PI	VI	VI	1635-1670				
102	5	14104	SF	PAT	TO	AO		PI	VI	VI	S.XVII				
103	1	14305	NA	FIN	TO	AO		PI	VI	VI	S.XVII				
104	2	14003	VO	PAT	TO	AO				VI		PLAT D'ALA			
105	2	14005	SF	CAT	TO	AR				EX		CÀNTIR DE VERDÚ			
106	3	14005	SF	CAT	TO	AR				IN		1FP,2SF,CÀNTIR D VERDÚ			
107	1	14003	VO	OLL	TO	AO				VI		1VO,1CR			
108	11	14003	SF	OLL	TO	AO				VI		1VO,10SF			
109	2	14003	VO	GIB	TO	AO				VI					
110	11	20002	SF	CLAU											
111	2	20006	PS	MON								IL·LEGIBLES			
112	1	20007	PS	REBLÓ								CLAU AMB CAP ESTRELLAT			
113	5	30002	SF	AMP								2 COLLS +1NA+1VO			
114	3	14302		PIPES							S XVII	1 CASSOLETA+2 MÀNECS (1 DECORAT)			
115	14	30002	SF									1 FONS			
116	9	30002	SF	AMP								1VO+1COLL+1NA			
117	9	20002	PS	AGULLES								AGULLES DE CAP			
118	3		PS	DENES								DENES DE ROSARI			
119	1	20006	PS	MON							1611	DINER MENUT VIC			
120	1	20006	PS	MON							1653-1655	ARDIT FELIP IV			
121	1		PS	XAPA								ESTRELLA 8 PUNTES			

Jaciment: Duran i Bas, 7

Codi: 065/06

Sector:

U.E.: 1170

Num. dif.	Num. frag.	Classificació	Definició	Forma	Tècnica	Pasta	Dec. Ext.	Dec. Int.	Ac. Ext.	Ac. Int.	Cronologia	Observacions	Rest.	Foto	Dibuix
1	3	14003	VO	PTA	TO	AO			AL	VI	S.XIX	5SF, REGALIMS EXTERIORS			
2	4	14003	NA	CSS	TO	AO			VI		S.XIX				
3	1	14003	AN	CSS	TO	AO				VI	S.XIX				
4	1	14003	VO	OLL	TO	AO				VI	S.XIX	3SF,1AN,1CR			
5	1	14003	VO	GER	TO	AO				VI	S.XIX	CREMAT DE FOC			
6	1	14003	NA	POA	TO	AO			VI		S.XIX				
7	2	14003	VO	OLL	TO	AO				VI	S.XIX	MATEIXA PEÇA			
8	1	14003	PE	FOB	TO	AO			VI	VI	S.XIX				
9	1	14300	PE	TAS	TO	AO	PI	PI	VI	VI	S.XIX				
10	1	14303	SF	PAT	TO	AO	PI	PI	VI	VI	S.XIX				
11	7	14003	SF	CSS	TO	AO				VI	S.XIX	CREMAT PEL FOC, REGALIMS EXTERIORS			
12	7	14003	SF	OLL	TO	AO				VI	S.XIX	CREMAT PEL FOC, REGALIMS EXTERIORS, COLOR			
13	6	14003	SF	OLL	TO	AO				VI	S.XIX	CREMAT PEL FOC,REGALIMS EXTERIORS, COLOR			
14	1	14003	FO	GIB	TO	AO			AL	VI	S.XIX	3SF			
15	1	14003	VO	FOB	TO	AO			VI	VI	S.XIX				
16	1	14002	FO	GIB	TO	AO			AL	AL	S.XIX	1SF, MATEIXA PEÇA			
17	1	14002	VO	GEN	TO	AO			AL	AL	S.XIX				
18	1	14003	SF	FOB	TO	AO	AL		VI	AL	S.XIX				
19	1	14003	SF	FOB	TO	AO			VI	AL	S.XIX				
20	1	14002	SF	TEN	TO	AO	AL		AL	AL	S.XIX				
21	1	50033	SF								S.XVII	RAJOLA (VERD, BLAU, GROC)			
22	1	50033	SF								S.XVII	RAJOLA MOTIUS GEOMETRICS (BLAU,GROC)			
23	1	50033	SF									RAJOLA (BLAU,MARRO,GROC)			
24	1	14103	PS	EOR	TO	AO	PI	PI	VI	VI	1600-1635	DEC SALTIXTXA DOBLE			
25	1	14103	PS	EOR	TO	AO	PI	PI	VI	VI	1630-1670	DEC CIRCUNFERENCIES CONCENTRIQUES			
26	1	14103	VO	PAT	TO	AO	PI	PI	VI	VI	1600-1635	DEC ALES DE GALLINA I ESGLAONS			
27	3	14103	FO	PAT	TO	AO	PI	PI	VI	VI	S.XVII	DIVERSES PECES			
28	1	14306	SF	PAT	TO	AO	PI	PI	VI	VI	S.XVII				
29	1	50033	SF									RAJOLA			
30	2	14003	VO	PAT	TO	AO			VI			PLAT D'ALA, REGALIMS EXTERIORS			
31	1	14208	FO	PAT	TO	AO	PI	PI	VI	VI	S.XVI				

Jaciment: Duran i Bas, 7

Codi: 065/06

Sector:

U.E.: 1170

Num. dif.	Num. frag.	Classificació	Definició	Forma	Tècnica	Pasta	Dec. Ext.	Dec. Int.	Ac. Ext.	Ac. Int.	Cronologia	Observacions	Rest.	Foto	Dibuix
32	1	14003	PS	GET	TO	AO			VI						
33	1	14003	NA	OLL	TO	AO				VI		REGALIMS EXTERIORS, CREMAT PEL FOC			
34	1	14003	VO	FOB	TO	AO				VI		1NA,1VO,CREMAT PEL FOC			
35	1	14250	SF	FIN	TO	AO	PI	PI	VI	VI	S.XIII-XIV				
36	1	14306	VO	PAT	TO	AO			VI	VI	S.XV				
37	2	14125	VO	ESC	TO	AO		PI	VI	VI	1630-1670	1VO,1SF			
38	1	14100	VO	FIN	TO	AO	PI	PI	VI	VI	S.XVIII				

Jaciment: Duran i Bas, 7

Codi: 065/06

Sector:

U.E.: 1175

Num. dif.	Num. frag.	Classificació	Definició	Forma	Tècnica	Pasta	Dec. Ext.	Dec. Int.	Ac. Ext.	Ac. Int.	Cronologia	Observacions	Rest.	Foto	Dibuix
1	3	50035	PS									CANALÓ			
2	3	50029	SF									TEULA			
3	1	50025	SF									CANONADA			
4	2	14003	VO	SEV	TO	AO			VI	VI	S.XIX	MATEIXA PEÇA			
5	1	14003	VO	PTA	TO	AO			AL	VI	S.XIX	1SF			
6	1	14002	FO	GER	TO	AO			AL	AL	S.XIX				
7	2	14003	FO	OLL	TO	AO			AL	VI	S.XIX	2SF			
8	1	14003	VO	CSS	TO	AO			AL	VI	S.XIX	1NA			
9	1	14003	VO	FOB	TO	AO			VI	VI	S.XIX				
10	1	14003	VO	TAP	TO	AO			VI	VI	S.XIX				
11	1	14003	FO	GIB	TO	AO			AL	VI	S.XIX	2SF			
12	1	14003	FO	GIB	TO	AO			AL	VI	S.XIX				
13	1	14003	VO	SEV	TO	AO			AL	VI	S.XIX				
14	1	14002	VO	FOB	TO	AO			AL	AL	S.XIX				
15	1	13402	SF	CAT	TO	AO	IN		AL	AL	S.XIX	CÀNTIR DE VERDÚ			
16	1	14102	VO	PAT	TO	AO	PI	PI	AL	VI	S.XV				
17	1	14250	SF	PAT	TO	AO			AL	VI	S.XIV				
18	1	14201	NA	EOR	TO	AO	PI	PI	VI	VI	S.XVI-XVII				
19	2	14120	VO	POT	TO	AO	PI	PI	VI	VI	2/2S.XVII	1FO			
20	3	14104	VO	PAT	TO	AO	PI	PI	VI	VI	2/2S.XVII	DIVERSES PECES			
21	3	14104	FO	PAT	TO	AO	PI	PI	VI	VI	2/2S.XVII	DIVERSES PECES			
22	2	14103	VO	EOR	TO	AO	PI	PI	VI	VI	2/2S.XVII	DEC CERCLES CONCÈNTRICS			
23	1	14306	VO	SAF	TO	AO	PI	PI	VI	VI	S.XVIII				
24	1	14300	BE	CAT	TO	AO	PI	PI	VI	VI	S.XVIII				
25	2	50033	SF									RAJOLA DE VELA			
26	3	50033	SF									RAJOLA (BLAU, VERD,GROC,MARRO)			
27	1	15000	SF	AND											
28	1	20002	SF	CLA											
29	2	30000	SF	AND								VERD TRANSLUCID			
30	2	30000	SF	VIN								TRANSLUCID			

Jaciment: Duran i Bas, 7

Codi: 065/06

Sector:


U.E.: 1184

Num. dif.	Num. frag.	Classifició	Definició	Forma	Tècnica	Pasta	Dec. Ext.	Dec. Int.	Ac. Ext.	Ac. Int.	Cronologia	Observacions	Rest.	Foto	Dibuix
1	1	14003	FO	TUP	TO	AO			VI	VI	S.XIX				
2	5	14300	SF	PAT	TO	AO			VI	VI	S.XIX-XX				
3	1	50035	SF									CANALÓ			
4	1	20006	PS	MON							1770-1788	4 MARAVEDIS CARLES III			

CARRER DURAN I BAS, 7
Fitxa de ceràmica significativa

Identificació del jaciment	SIGNATURA	Tipologia	Nº U.A.	Nº U.E.	Nº PEÇA
C/DURAN I BAS, 7	065/06	Plat		1163	16
DIPÒSIT	CLASSE CERÀMICA	FORMA	Nº FOTO	DIBUIX	
Zona Franca	Blanca i blava catalana	Fons			
DESCRIPCIÓ					Ø VORA
Fons d'un plat de ceràmica blanca i blava catalana. Al centre porta un emblema consistent en l'abreviatura <i>COLOM</i> , que pot significar <i>Colomus</i> o <i>Columbus</i> , o <i>Colomer</i> , paraula llatina per Colomer envoltada amb un cercle i garlandes concèntriques.					--
					Ø PEU
					4,3 cm
					ALÇADA
					1,9 cm
OBSERVACIONS/FOTO					
BIBLIOGRAFIA / CRONOLOGIA					
TELESE COMPTE, A (1991) <i>La vaixela blava catalana de 1570 a 1670</i>					
PARAL·LELS					
Aquest tipus d'escudella ha aparegut a diversos jaciments arreu de Catalunya					
CRITERIS DE DATACIÓ / CONTEXT ESTRATIGRÀFIC					
La datació de la peça s'ha fet per tipologia ja que va aparèixer en el farciment d'un retall. La peça està datada en la segona meitat del segle XVII					
DATA: 25/06/08			RESPONSABLE: Júlia MIQUEL		

CARRER DURAN I BAS, 7
Fitxa de ceràmica significativa

Identificació del jaciment	SIGNATURA	Tipologia	Nº U.A.	Nº U.E.	Nº PEÇA
C/DURAN I BAS, 7	065/06	Plat		1163	17
DIPÒSIT	CLASSE CERÀMICA	FORMA	Nº FOTO	DIBUIX	
Zona Franca	Vidrada blanca i blava	Perfil sencer			
DESCRIPCIÓ					Ø VORA
Plat petit de ceràmica vidrada blanca i blava catalana amb decoració de l'orla de la pinça i rodets. El fons extern és umbilicat i l'interior lleugerament còncau.					20,2 cm
					Ø PEU
					13,6 cm
					ALÇADA
					3,2 cm
OBSERVACIONS/FOTO					
					
BIBLIOGRAFIA / CRONOLOGIA					
TELESE COMPTE, A (1991) <i>La vaixel·la blava catalana de 1570 a 1670</i>					
PARAL·LELS					
Aquest tipus de decoració ha aparegut a diversos jaciments arreu de Catalunya					
CRITERIS DE DATACIÓ / CONTEXT ESTRATIGRÀFIC					
La datació de la peça s'ha fet per tipologia ja que va aparèixer en el farciment d'un retall. La peça està datada en la segona meitat del segle XVII					
DATA: 25/06/08			RESPONSABLE: Júlia MIQUEL		

CARRER DURAN I BAS, 7
Fitxa de ceràmica significativa

Identificació del jaciment	SIGNATURA	Tipologia	Nº U.A.	Nº U.E.	Nº PEÇA
C/ DURAN I BAS, 7	065/06	Morter		1168	32
DIPÒSIT	CLASSE CERÀMICA	FORMA	Nº FOTO	DIBUIX	
Zona Franca	Vidrada verd clar	Fons			
DESCRIPCIÓ					Ø VORA
Fons de d'un morter de ceràmica comuna vidrada verd clar feta a torn, de parets molt gruixudes i forma bitroncocònica invertida amb la base plana. Pertany a la coneguda com a <i>terra verda de Barcelona</i> . Presenta al seu interior un vidrat verd clar uniforme i el seu exterior presenta absència de vidrat excepte uns regalims					--
					Ø PEU
					10,1 cm
					ALÇADA
					8,5 cm
OBSERVACIONS/FOTO					
					
BIBLIOGRAFIA / CRONOLOGIA					
MIQUEL, Júlia (2001) Memòria de la intervenció arqueològica realitzada a l'Hort del Rector, 1999-2000 (Sant Boi de Llobregat)					
BASSEGODA NONELL, Juan (1983) La ceràmica popular en la arquitectura gòtica					
PARAL·LELS					
Aquest tipus ha aparegut a diversos jaciments arreu de Catalunya					
CRITERIS DE DATACIÓ / CONTEXT ESTRATIGRÀFIC					
Aquesta peça fou trobada al farciment d'un retall circular que fou amortitzat cap a finals del segle XVIII i el material recuperat forma part del reompliment de terra					
DATA: 25-06-08			RESPONSABLE: Júlia MIQUEL		

CARRER DURAN I BAS, 7
Fitxa de material significatiu

Identificació del jaciment	SIGNATURA	Tipologia	Nº U.A.	Nº U.E.	Nº PEÇA
C/ DURAN I BAS, 7	275/05	Moneda		1127	31
DIPÒSIT	CLASSE MATERIAL	FORMA	Nº FOTO	DIBUIX	
Zona Franca	Coure	Sencera			
DESCRIPCIÓ					Ø VORA
<p>Moneda de coure amb un valor de 8 maravedís encunyada durant el regnat de Carles III (1770-1788). Anvers: CAROLUS III D G HISP REX. AÑO. Rodejant al bust del rei entre seca i valor Revers: Creu de Don Pelayo cantonada de castells i lleons, al centre 3 flors de lis, tot rodejat per una corona de llorer Seca: Segòvia Any: 1776 Mides: 30 mm</p>					30 mm
					Ø PEU
					--
					ALÇADA
					--
OBSERVACIONS/FOTO					
					
BIBLIOGRAFIA / CRONOLOGIA					
<p>CASTAN-CAYON (1983) Las monedas españolas. Desde los reyes visigodos, año 406 a Juan Carlos I El Maravedí fou encunyat en or per primer cop per Alfons VIII de Castella el 1172 en àrab i castellà. En temps dels Reis Catòlics (1475) es convertí en moneda de vellón</p>					
PARAL·LELS					
CRITERIS DE DATACIÓ / CONTEXT ESTRATIGRÀFIC					
<p>Aquesta moneda aparegué sota un nivell de circulació juntament amb altre material que es pot datar de finals segle XVIII inicis segle XIX</p>					
DATA: juliol 2008			RESPONSABLE: Júlia MIQUEL		

CARRER DURAN I BAS, 7**Fitxa de material significatiu**

Identificació del jaciment	SIGNATURA	Tipologia	Nº U.A.	Nº U.E.	Nº PEÇA
C/ DURAN I BAS, 7	065/06	Moneda		1161	7
DIPÒSIT	CLASSE MATERIAL	FORMA	Nº FOTO	DIBUIX	
Zona Franca	Coure	Sencera			
DESCRIPCIÓ					Ø VORA
Moneda de coure amb un valor de 4 maravedís encunyada durant el regnat de Carles IV (1800). Anvers: CAROLUS IIII D G HISP REX.AÑO rodejant al bust del rei Revers: Creu de Don Pelayo cantonada de castells i lleons, al centre 3 flors de lis i tot rodejat per una corona de llorer. Seca: Segòvia Any 1800 Mides: 25 mm					25 mm
					Ø PEU
					--
					ALÇADA
--					
OBSERVACIONS/FOTO					
					
BIBLIOGRAFIA / CRONOLOGIA					
CASTAN-CAYON (1983) Las monedas españolas. Desde los reyes visigodos, año 406 a Juan Carlos I El Maravedí fou encunyat en or per primer cop per Alfons VIII de Castella el 1172 en àrab i castellà. En temps dels Reis Catòlics (1475) es convertí en moneda de vellón					
PARAL·LELS					
CRITERIS DE DATACIÓ / CONTEXT ESTRATIGRÀFIC					
Aquesta moneda aparegué al jaciment d'un dipòsit de maons juntament amb d'altre material datat a inicis- mitjan segle XIX					
DATA: juliol 2008			RESPONSABLE: Júlia MIQUEL		

CARRER DURAN I BAS, 7
Fitxa de material significatiu

Identificació del jaciment	SIGNATURA	Tipologia	Nº U.A.	Nº U.E.	Nº PEÇA
C/ DURAN I BAS, 7	065/06	Moneda		1163	48
DIPÒSIT	CLASSE MATERIAL	FORMA	Nº FOTO	DIBUIX	
Zona Franca	Coure	Sencera			
DESCRIPCIÓ					Ø VORA
<p>Moneda de coure amb un valor de 1 Ardit encunyada durant el regnat de Felip IV (1625-1661). Anvers: bust del rei entre seca i valor AR Revers: Escut de Barcelona Seca: Barcelona Any: 1625-1661 Mides: 16 mm</p>					16 mm
					Ø PEU
					--
					ALÇADA
					--
OBSERVACIONS/FOTO					
					
BIBLIOGRAFIA / CRONOLOGIA					
CASTAN-CAYON (1983) <i>Las monedas españolas. Desde los reyes visigodos, año 406 a Juan Carlos I</i>					
PARAL·LELS					
CRITERIS DE DATACIÓ / CONTEXT ESTRATIGRÀFIC					
Aquesta moneda aparegué al jaciment del retall u.e. 1162					
DATA: juliol 2008			RESPONSABLE: Júlia MIQUEL		

CARRER DURAN I BAS, 7
Fitxa de material significatiu

Identificació del jaciment	SIGNATURA	Tipologia	Nº U.A.	Nº U.E.	Nº PEÇA
C/ DURAN I BAS, 7	065/06	Moneda		1168	119
DIPÒSIT	CLASSE MATERIAL	FORMA	Nº FOTO	DIBUIX	
Zona Franca	Coure	Sencera			
DESCRIPCIÓ					Ø VORA
Diner menut encunyat a la seca de Vic l'any 1611 Anvers: bust del rei entre seca i valor AR Revers: Escut de Vic amb la llegenda VIC... Seca: Vic Any: 1611 Mides: 16 mm					16 mm
					Ø PEU
					--
					ALÇADA
--					
OBSERVACIONS/FOTO					
					
BIBLIOGRAFIA / CRONOLOGIA					
CASTAN-CAYON (1983) <i>Las monedas españolas. Desde los reyes visigodos, año 406 a Juan Carlos I</i>					
PARAL·LELS					
CRITERIS DE DATACIÓ / CONTEXT ESTRATIGRÀFIC					
Aquesta moneda aparegué al jaciment del retall u.e. 1167					
DATA: juliol 2008			RESPONSABLE: Júlia MIQUEL		

CARRER DURAN I BAS, 7
Fitxa de material significatiu

Identificació del jaciment	SIGNATURA	Tipologia	Nº U.A.	Nº U.E.	Nº PEÇA
C/ DURAN I BAS, 7	065/06	Moneda		1168	120
DIPÒSIT	CLASSE MATERIAL	FORMA	Nº FOTO	DIBUIX	
Zona Franca	Coure	Sencera			
DESCRIPCIÓ					Ø VORA
Moneda de coure amb un valor de 1 Ardit encunyada durant el regnat de Felip IV (1653-1655). Anvers: bust del rei entre seca i valor AR Revers: Escut de Barcelona Seca: Barcelona Any: 1653-1655 Mides: 16 mm					16 mm
					Ø PEU
					--
					ALÇADA
					--
OBSERVACIONS/FOTO					
					
BIBLIOGRAFIA / CRONOLOGIA					
CASTAN-CAYON (1983) <i>Las monedas españolas. Desde los reyes visigodos, año 406 a Juan Carlos I</i>					
PARAL·LELS					
CRITERIS DE DATACIÓ / CONTEXT ESTRATIGRÀFIC					
Aquesta moneda aparegué al jaciment del retall u.e. 1167					
DATA: juliol 2008			RESPONSABLE: Júlia MIQUEL		


CARRER DURAN I BAS, 7
Fitxa de ceràmica significativa

Identificació del jaciment	SIGNATURA	Tipologia	Nº U.A.	Nº U.E.	Nº PEÇA
C/DURAN I BAS, 7	065/06	Pipes		1168	114
DIPÒSIT	CLASSE CERÀMICA	FORMA	Nº FOTO	DIBUIX	
Zona Franca	Caolin	Cassoleta i mànec			
DESCRIPCIÓ					Ø VORA
<p>Fragment d'una cassoleta i dos fragments de mànec d'una pipa de caolin. Possiblement es tracti de tres peces diferents. El braser és molt petit i es troba trencat en la seva vora. Només té 1 cm de diàmetre interior, conservant a la part inferior un peu rodó per mantenir la pipa dreta sobre una superfície.</p> <p>El mànec més llarg té 7 cm i presenta un acostament a la cassoleta, es llis amb absència de decoració. El mànec més petit té 3,6 cm de llargada i conserva decoració, tres rombes amb una flor de lis a l'interior, que fa pensar en procedència francesa. Les primeres pipes daten del s. XVII amb centres especialitzats a Anglaterra, Holanda i França amb gremis específics. Destacava el tipus de "pipa holandesa" feta d'una peça. Podien ser fetes a motllo o a torn.</p>					Ø PEU
					ALÇADA
OBSERVACIONS/FOTO					
					
BIBLIOGRAFIA / CRONOLOGIA					
<p>Iciar Alonso(1996) Les pipes i l'hàbit de fumar a Fonèvols i maticans. El conjunt arqueològic de València d'Àneu</p> <p>Totes les referències consultades donen una cronologia a partir de la segona meitat del segle XVII</p>					
PARAL·LELS					
<p>Aquest tipus de pipes ha aparegut a diversos jaciments arreu de Catalunya, com el castell de València d'Àneu i a la ciutat de Barcelona, així com a excavacions subaquàtiques de vaixells a Cadis i el Carib</p>					
CRITERIS DE DATACIÓ / CONTEXT ESTRATIGRÀFIC					
<p>Les peces foren trobades al farciment d'un retall circular que fou amortitzat cap a finals del segle XVIII i el material recuperat forma part del reompliment de terra</p>					
DATA: 23/07/08			RESPONSABLE: Júlia MIQUEL		


CARRER DURAN I BAS, 7
Fitxa de ceràmica significativa

Identificació del jaciment	SIGNATURA	Tipologia	Nº U.A.	Nº U.E.	Nº PEÇA
C/DURAN I BAS, 7	065/06	Rajola		1141	2
DIPÒSIT	CLASSE CERÀMICA	FORMA	Nº FOTO	DIBUIX	
Zona Franca	vidrada policroma	Perfil			
DESCRIPCIÓ					Ø VORA
Rajola policroma de forma quadrada, de vernís estannífer i decoració en blau, marró i taronja, de la qual es conserva part del seu perfil. Amida 8,6 x 9,9 cm. Forma part d'un conjunt i s'utilitzava com arrambador decoratiu a les parets representant escenes diverses, segons la moda de l'època. En aquesta rajola es veu una figura humana, possiblement un negre, per la vestimenta, menjant una taronja.					Ø PEU
					ALÇADA
OBSERVACIONS/FOTO					
					
BIBLIOGRAFIA / CRONOLOGIA					
CIRICI –MANENT (1977) Ceràmica catalana , que dona una cronologia entorn finals segle XVII i segle XVIII.					
PARAL·LELS					
Peça molt comuna. S'han localitzat peces que actualment s'exposen al museu Ros de Martorell i altres museus arreu de Catalunya. Aquest tipus de rajola ha aparegut a diversos jaciments arreu de Catalunya, com a l'Hort del Rector (Sant Boi)					
CRITERIS DE DATACIÓ / CONTEXT ESTRATIGRÀFIC					
La datació s'ha realitzat per tipologia de la peça que es situa en la segona meitat del segle XVII. Aquesta peça fou trobada a l'ànima del mur u.e. 1141 com a material constructiu.					
DATA: 25/06/08			RESPONSABLE: Júlia MIQUEL		

CARRER DURAN I BAS, 7
Fitxa de ceràmica significativa

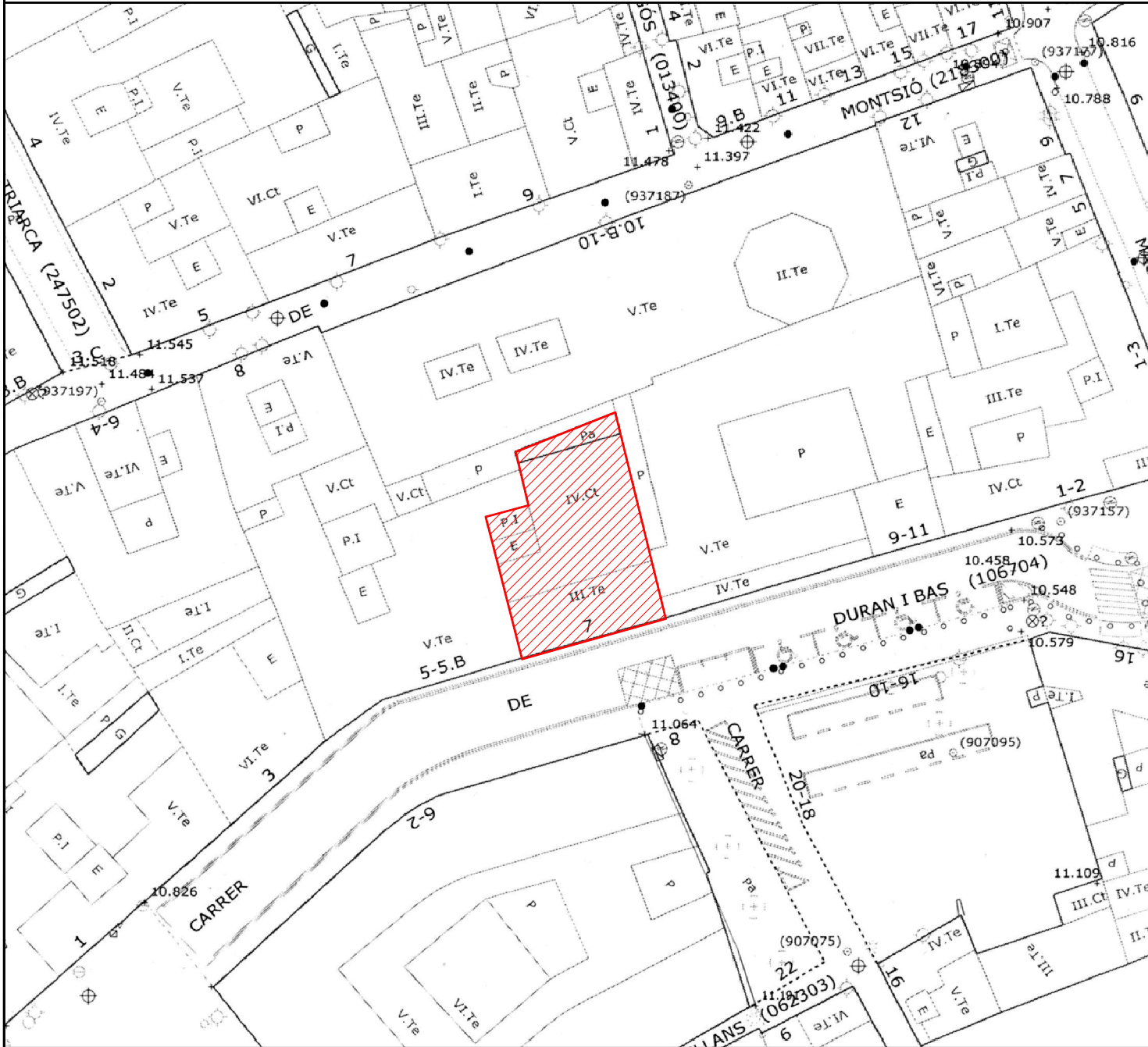
Identificació del jaciment	SIGNATURA	Tipologia	Nº U.A.	Nº U.E.	Nº PEÇA
C/DURAN I BAS, 7	065/06	Rajola		1144	1
DIPÒSIT	CLASSE CERÀMICA	FORMA	Nº FOTO	DIBUIX	
Zona Franca	vidrada policroma	Perfil sencer			
DESCRIPCIÓ					Ø VORA
<p>Peça sencera d'una rajola quadrada policroma de vernís estannífer que forma part d'una sèrie de la qual s'han recuperat diverses peces més. Amida 13,5 x 13,5 cm. Aquestes rajoles formaven part d'arrambadors que embellien les parets. Representa una escena floral partint d'un motiu geomètric amb una fulla dibuixada en diagonal pintada en verd clar sobre fons blanc amb la flor en marró, tot delineat en negre.</p>					Ø PEU
					ALÇADA
OBSERVACIONS/FOTO					
					
BIBLIOGRAFIA / CRONOLOGIA					
CIRICI –MANENT (1977) Ceràmica catalana , que dona una cronologia entorn mitjan segle XVII.					
PARAL·LELS					
Aquest tipus de rajola ha aparegut a diversos jaciments arreu de Catalunya, com a l'Hort del Rector (Sant Boi) i actualment peces similars s'exposen al museu Ros de Martorell i altres museus arreu de Catalunya.					
CRITERIS DE DATACIÓ / CONTEXT ESTRATIGRÀFIC					
Aquesta peça fou trobada a l'ànima del mur u.e. 1141 com a material constructiu. La datació s'ha fet per tipologia de la peça					
DATA: 25/06/08			RESPONSABLE: Júlia MIQUEL		


CARRER DURAN I BAS, 7
Fitxa de ceràmica significativa

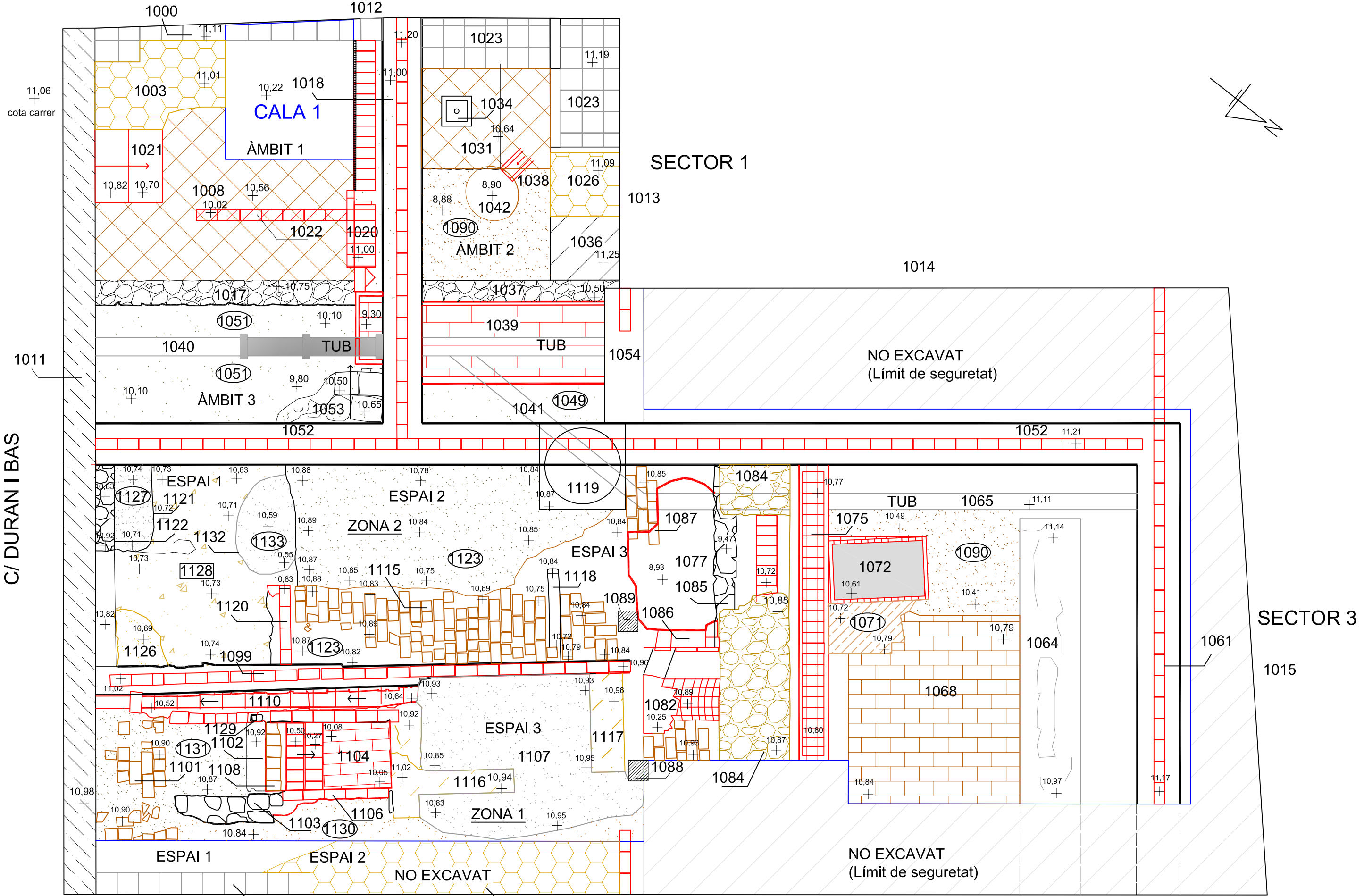
Identificació del jaciment	SIGNATURA	Tipologia	Nº U.A.	Nº U.E.	Nº PEÇA
C/ DURAN I BAS, 7	065/06	Rajola		1163	33
DIPÒSIT	CLASSE CERÀMICA	FORMA	Nº FOTO	DIBUIX	
Zona Franca	vidrada policroma	Perfil sencer			
DESCRIPCIÓ					Ø VORA
<p>Perfil sencer d'una rajola quadrada, policroma de vernís estannífer. Amida 13,8 x 13,8 cm. Forma part d'un conjunt i s'utilitzava com arrambador decoratiu a les parets representant escenes diverses, segons la moda de l'època, destacant escenes bucòliques o campestres. En aquesta apareix la representació d'una cabra rodejada d'una representació ideal del camp amb blau, verd, marró i groc.</p>					20,2 cm
					Ø PEU
					11,1 cm
					ALÇADA
					3,2 cm
OBSERVACIONS/FOTO					
					
BIBLIOGRAFIA / CRONOLOGIA					
CIRICI-MANENT (1977) Ceràmica catalana , que dona una cronologia entorn finals segle XVII i segle XVIII.					
PARAL·LELS					
Aquest tipus de rajola decorada ha aparegut a diversos jaciments arreu de Catalunya, com a l'Hort del Rector (Sant Boi)					
CRITERIS DE DATACIÓ / CONTEXT ESTRATIGRÀFIC					
La datació s'ha realitzat per tipologia de la peça que es situa en la segona meitat del segle XVII i aparegué a l'amortització d'un retall a peus del mur u.e. 1144 que tenia a l'ànima diverses peces d'arrambadors.					
DATA: 25/06/08			RESPONSABLE: Júlia MIQUEL		

ANNEX IV. PLANIMETRIA






 Difusió Cultural, SL	INTERVENCIÓ 275/05-065/06	CARRER DURAN I BAS, 7 (BARCELONA, BARCELONÈS)	Núm.
	PLANTA SITUACIÓ	DIRECCIÓ: JÚLIA MIQUEL-REBEKA GARCIA DIBUIX: JÚLIA MIQUEL LÓPEZ	01
ESCALA 1:500	FEBRER 2008		



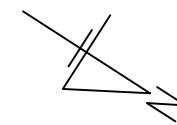
C/ DURAN I BAS

11,06
cota carrer



 VECLUS, SL	INTERVENCIÓ 275/05-065/06	CARRER DURAN I BAS, 7 (BARCELONA, BARCELONÈS)	Núm. 3
	PLANTA GENERAL ESTRUCTURES (PRIMERA FASE) ESCALA 1:50	DIRECCIÓ: JÚLIA MIQUEL LÓPEZ-REBEKA GARCIA DIBUIX: JÚLIA MIQUEL I LÓPEZ FEBRER 2008	

11,06
cota carrer
MUR FAÇANA



SECTOR 1

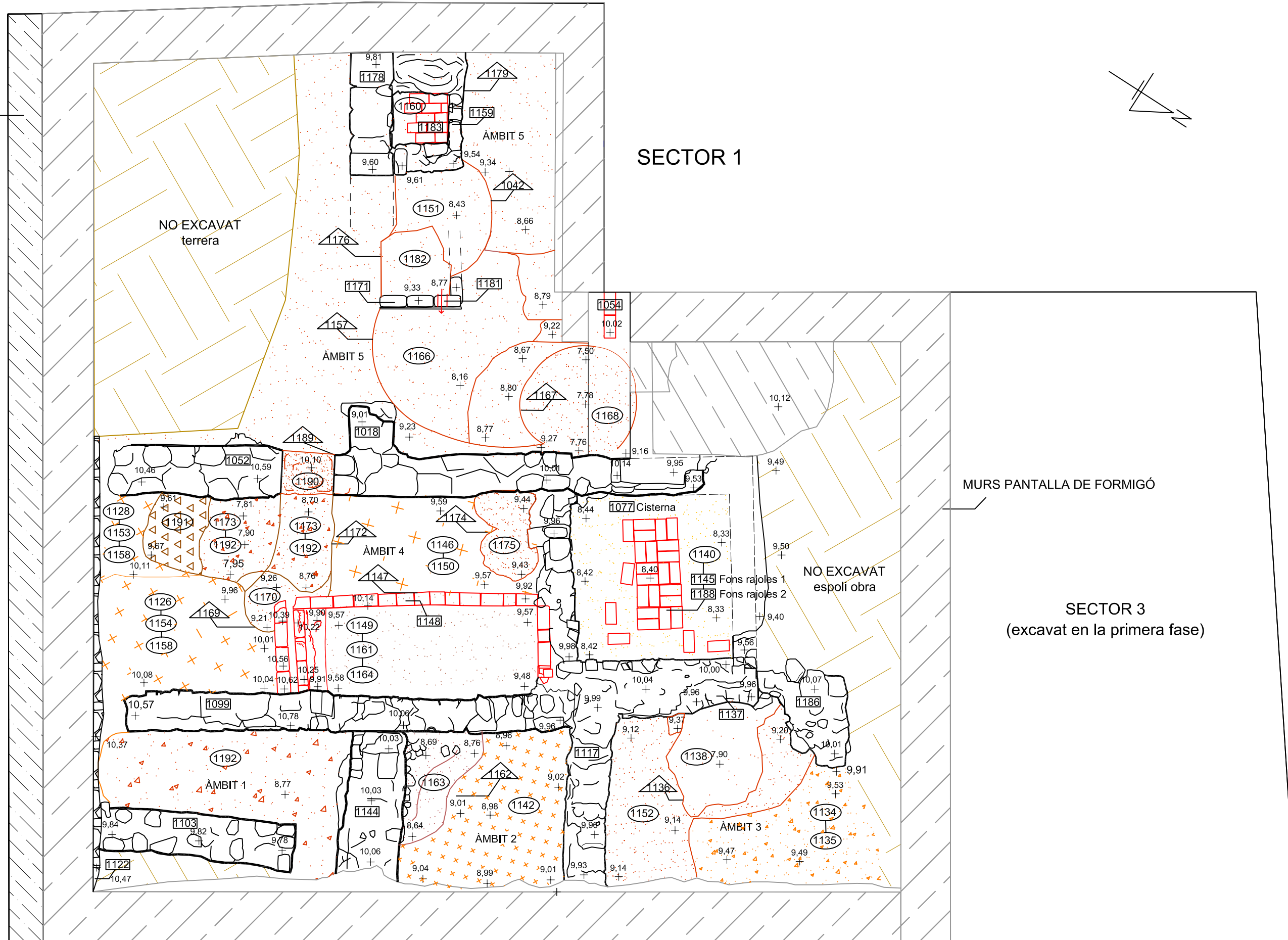
NO EXCAVAT
terrera

MURS PANTALLA DE FORMIGÓ

NO EXCAVAT
espoli obra


SECTOR 3
(excavat en la primera fase)

C/ DURAN I BAS



SECTOR 2



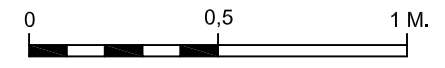
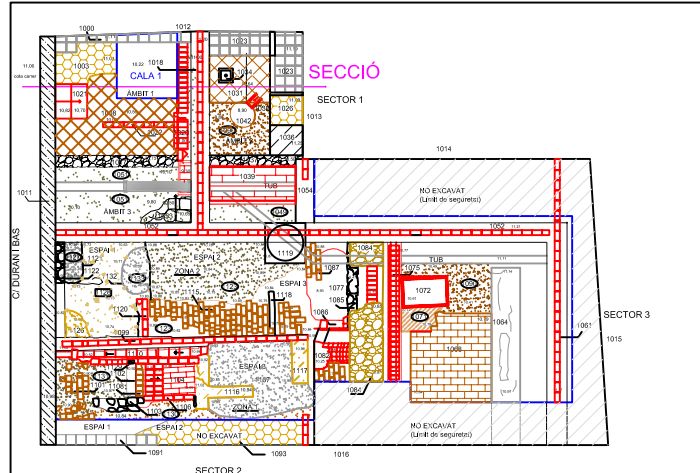
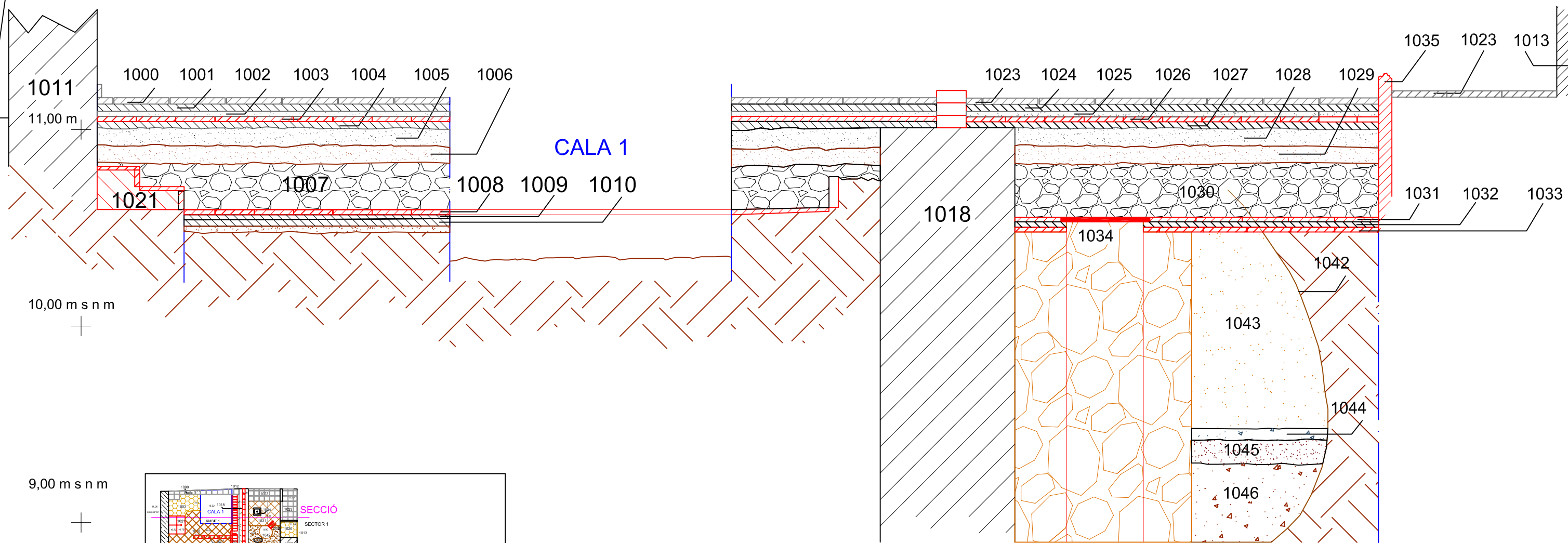
 VECLUS, SL	INTERVENCIÓ 275/05-065/06	CARRER DURAN I BAS, 7 (BARCELONA, BARCELONÈS)	Núm.
	PLANTA GENERAL ESTRUCTURES SEGONA FASE	DIRECCIÓ: JÚLIA MIQUEL LÓPEZ-REBEKA GARCIA DIBUIX: JÚLIA MIQUEL I LÓPEZ	04
ESCALA 1:50	JUNY, 2008		


12,00 m⁰ + 1 + 2 + 3 + 4 + 5 + 6 + 7 m

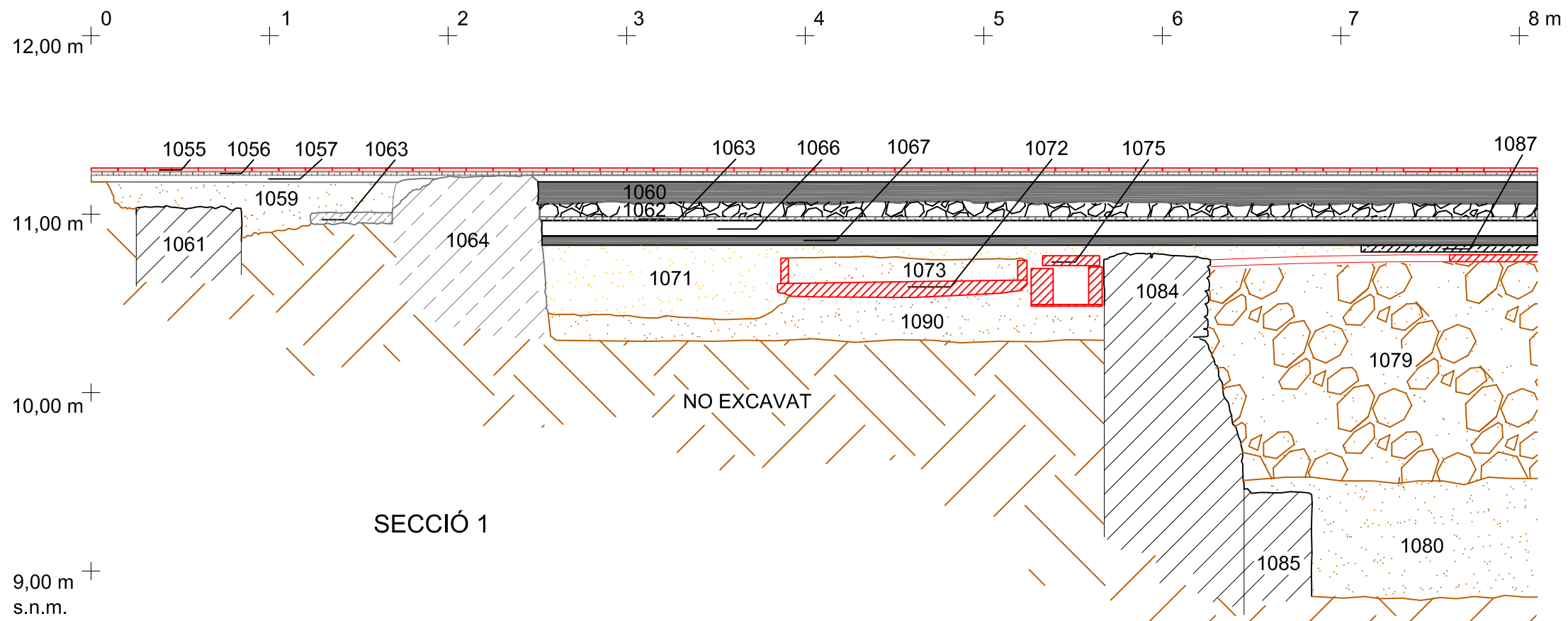
Cota carrer 11,06 m s n m

ÀMBIT 1

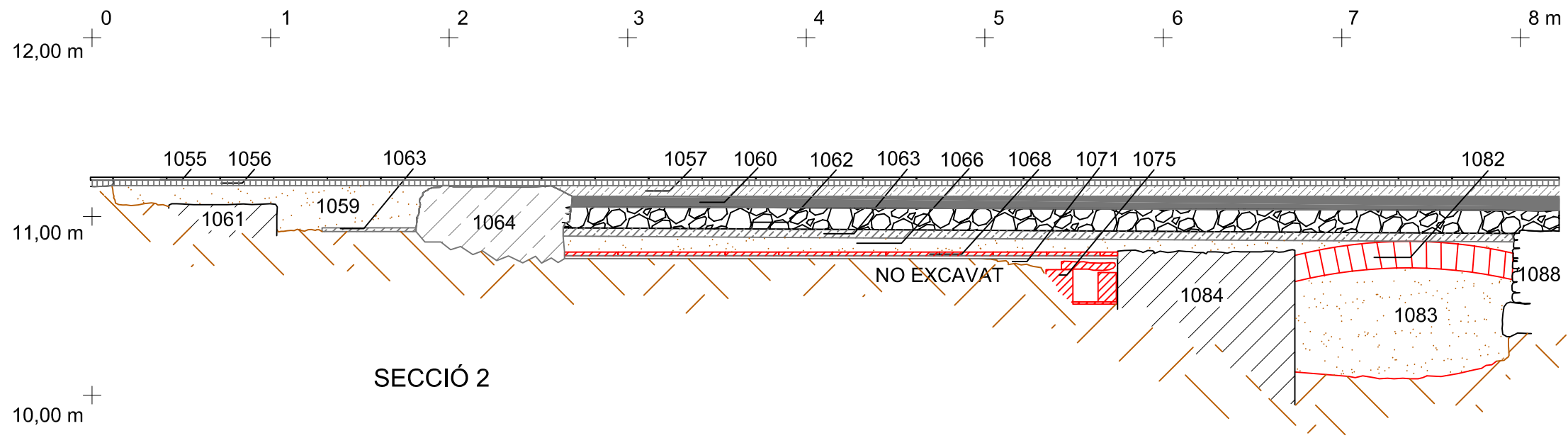
ÀMBIT 2



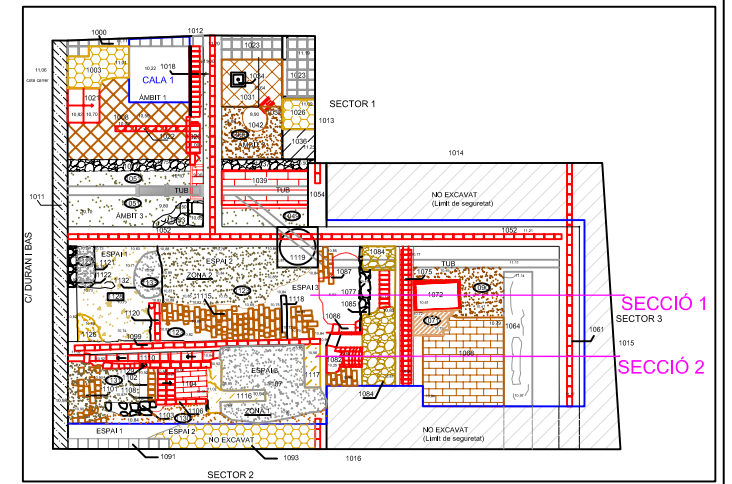
 VECLUS, S L	INTERVENCIÓ 275/05-065/06	CARRER DURAN I BAS, 7 (BARCELONA, BARCELONÈS)	Núm.
	SECCIÓ EST-OEST SECTOR 1 (PRIMERA FASE)	DIRECCIÓ: JÚLIA MIQUEL LÓPEZ-REBEKA GARCIA DIBUIX: JÚLIA MIQUEL I LÓPEZ	05
ESCALA 1:20	MARÇ 2008		




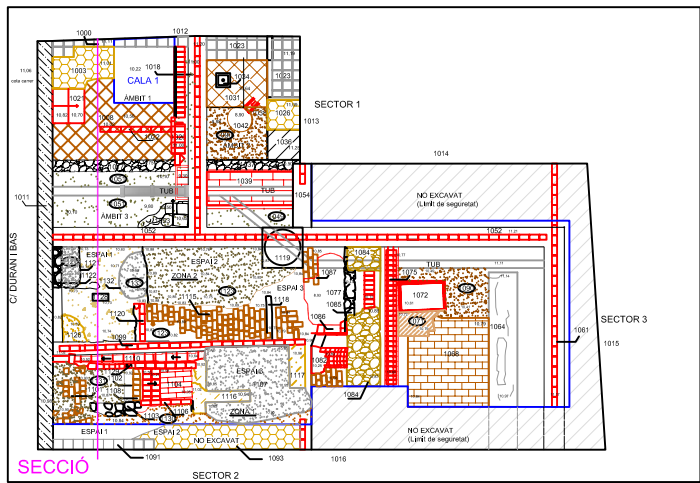
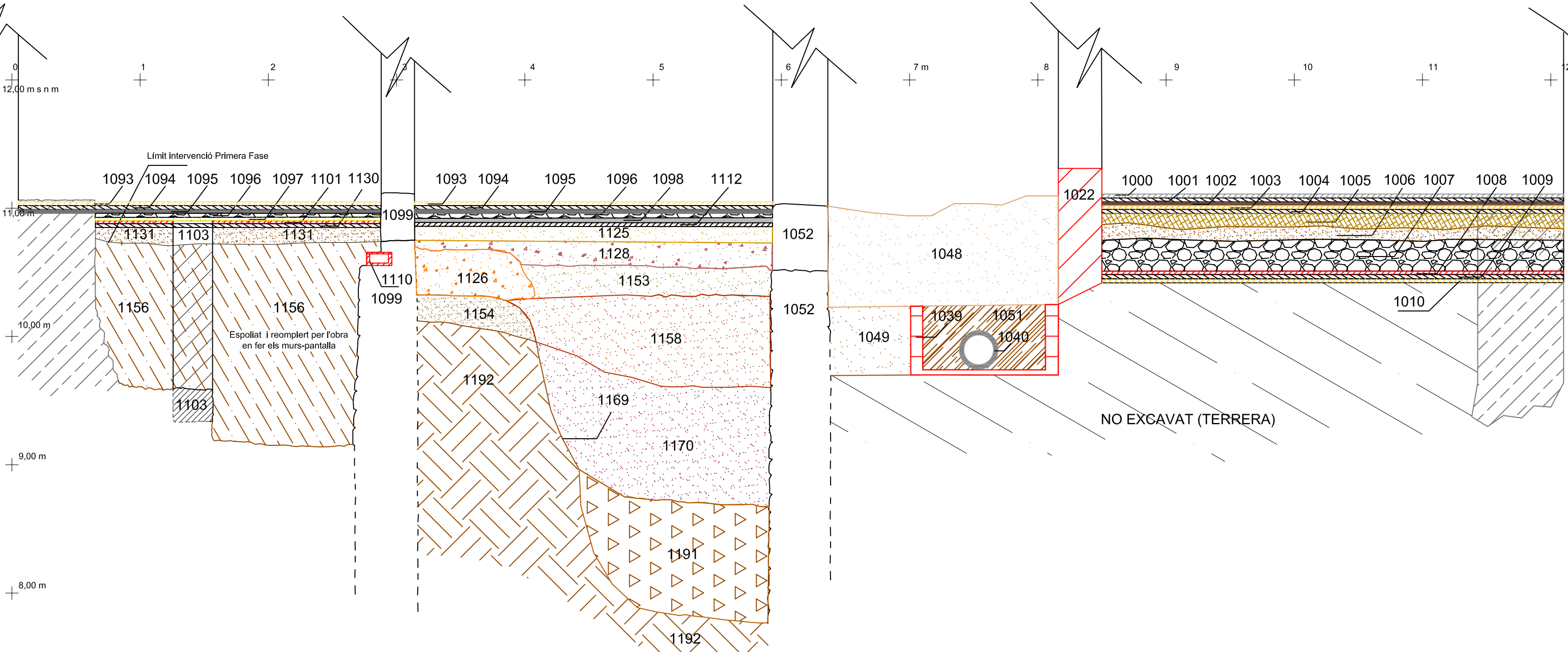
SECCIÓ 1




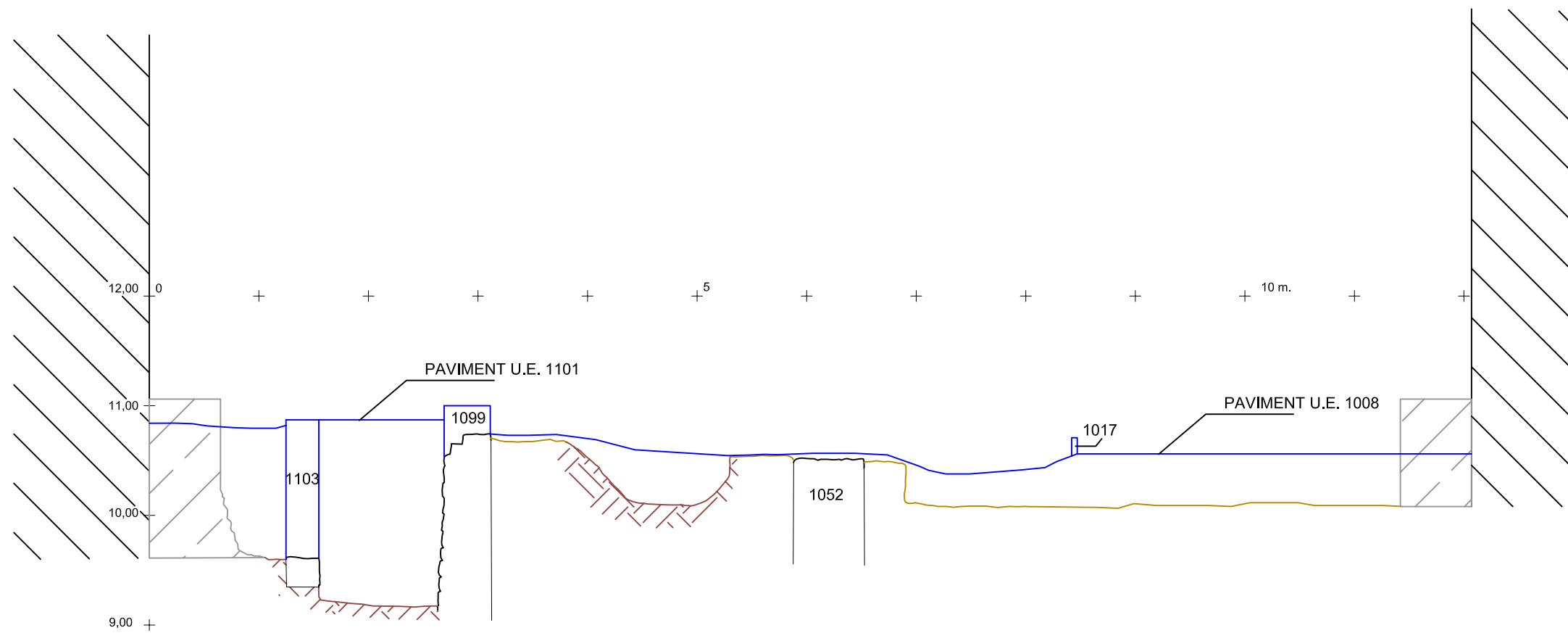
SECCIÓ 2



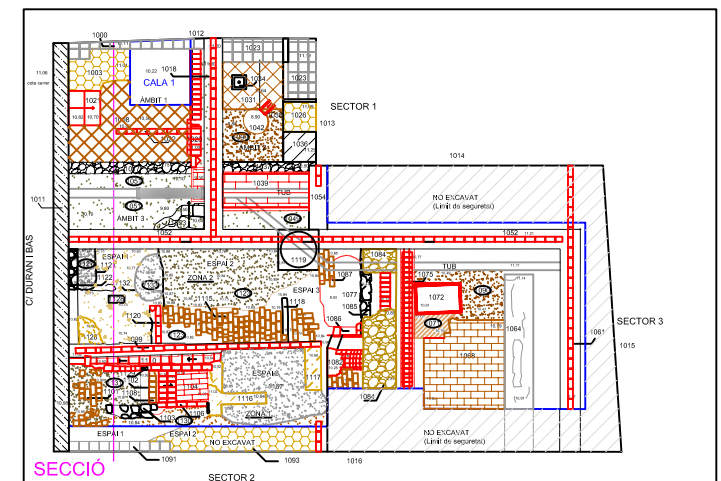
 VECLUS, S L	INTERVENCIÓ 275/05-065/06	CARRER DURAN I BAS, 7 (BARCELONA, BARCELONÈS)	Núm.
	SECCIONS E/W SECTOR 3	DIRECCIÓ: JÚLIA MIQUEL LÓPEZ-REBEKA GARCIA DIBUIX: JÚLIA MIQUEL I LÓPEZ	06
	ESCALA 1:30	MARÇ 2008	




 VECLUS, SL	INTERVENCIÓ 275/05-065/06	CARRER DURAN I BAS, 7 (BARCELONA, BARCELONÈS)	Núm.
	SECCIÓ N/S SECTOR 2 I SECTOR 1	DIRECCIÓ: JÚLIA MIQUEL LÓPEZ/ REBEKA GARCIA DIBUIX: JÚLIA MIQUEL	07
	ESCALA 1:30	JUNY 2008	



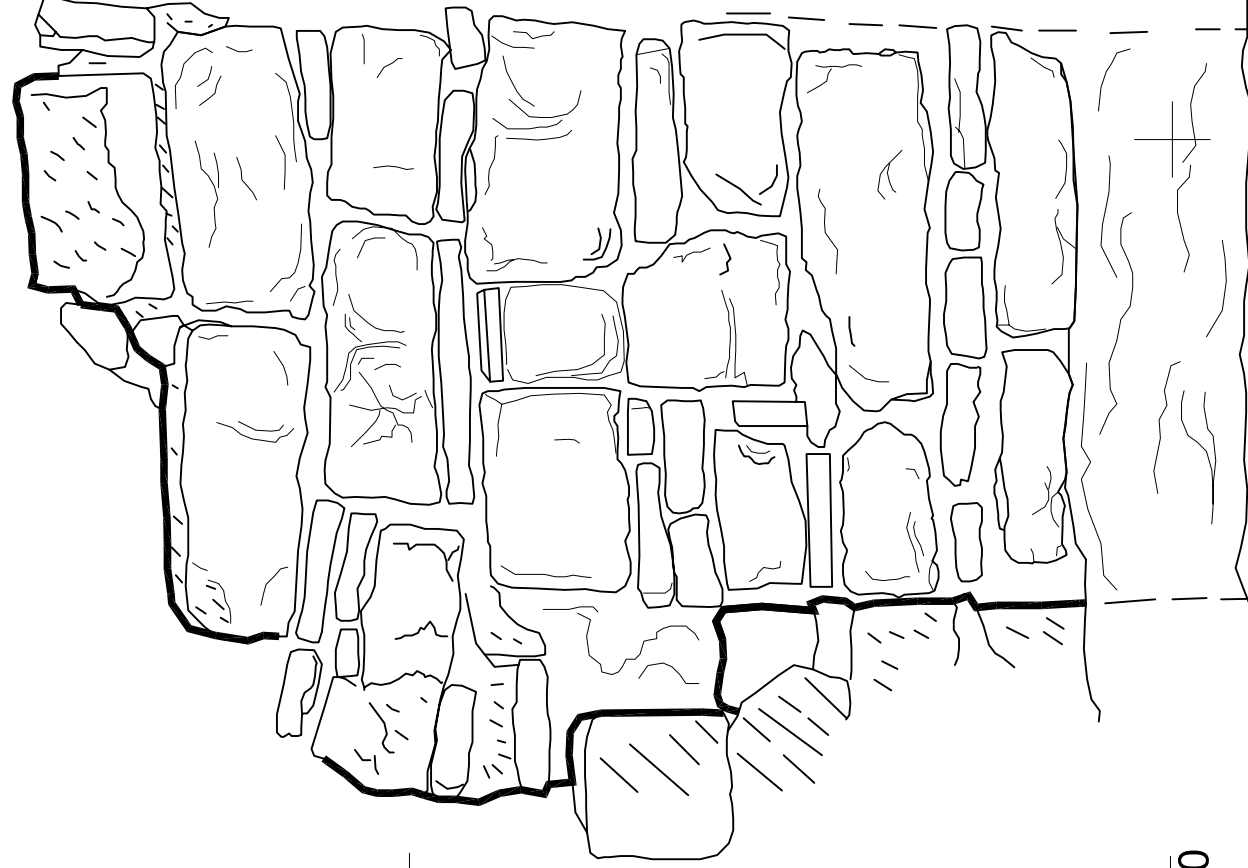
LLEGENDA	
	NIVELL DE COTA FINAL PRIMERA FASE
	ENCOFRAT MURS PANTALLA
	NIVELL DE COTA A L'INICI SEGONA FASE



 Veclus, SL	INTERVENCIÓ 275/05-065/06 SECCIONS COMPARATIVES SECTORS 2 i 1	CARRER DURAN I BAS, 7 (BARCELONA, BARCELONÈS) DIRECCIÓ: JÚLIA MIQUEL LÓPEZ-REBEKA GARCIA DIBUIX: JÚLIA MIQUEL I LÓPEZ	Núm.
	ESCALA 1:50	MAIG 2006	08

10,00 m
s.n.m. +0

+1 m



VECLUS, S L

INTERVENCIÓ 275/05-065/06

ALÇAT MUR DIPÒSIT U.E. 1171

CARRER DURAN I BAS, 7
(BARCELONA, BARCELONÈS)

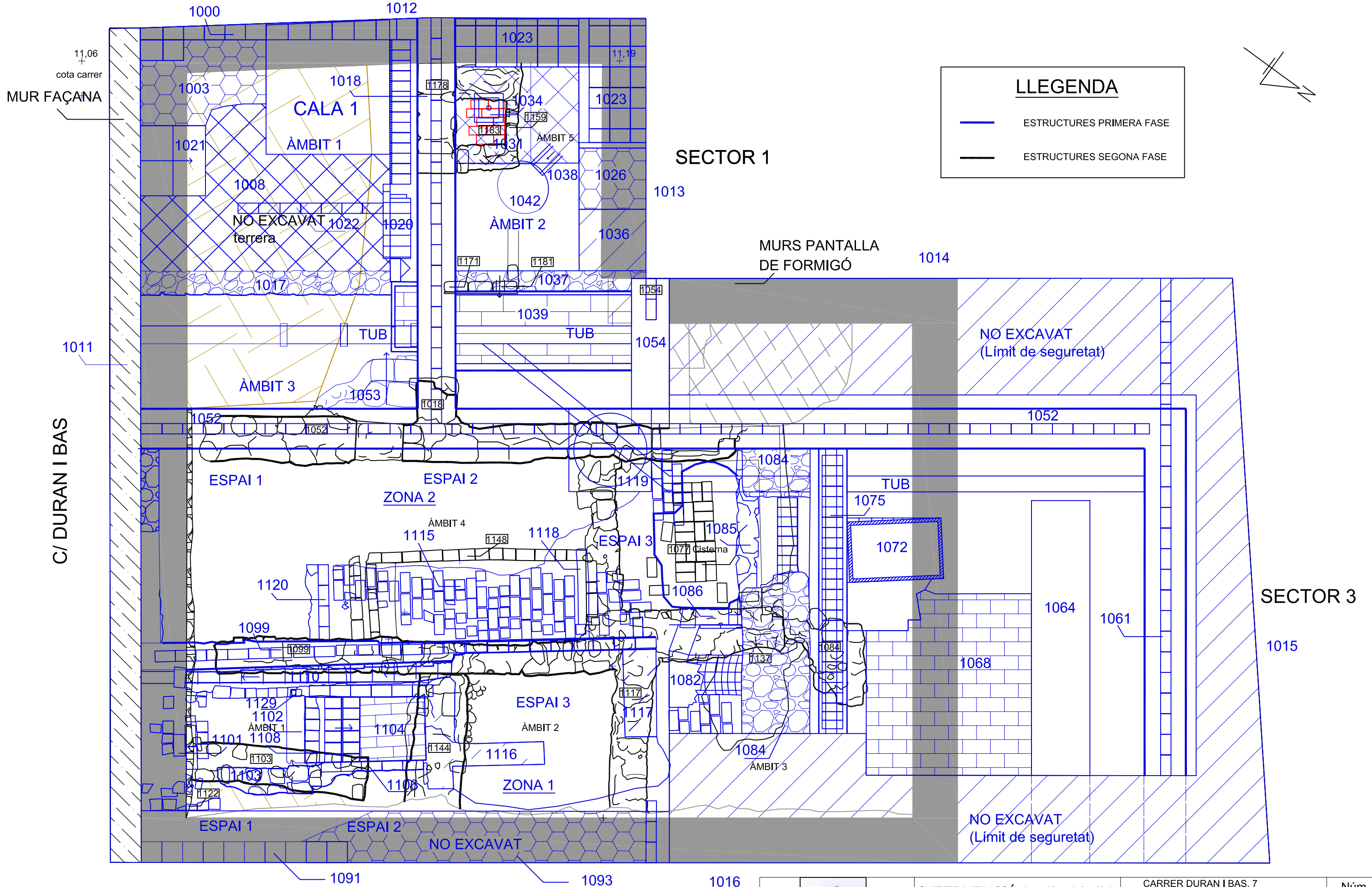
DIRECCIÓ: JULIA MIQUEL LÓPEZ-REBEKA GARCIA
DIBUIX: JÚLIA MIQUEL I LÓPEZ

ESCALA 1:20

MARÇ 2008

Núm.


09



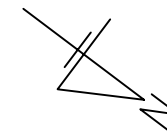
LLEGENDA

- ESTRUCTURES PRIMERA FASE
- ESTRUCTURES SEGONA FASE



 VECLUS, S L	INTERVENCIÓ 275/05-065/06	CARRER DURAN I BAS, 7 (BARCELONA, BARCELONÈS)	Núm.
	ESCALA 1:50	DIRECCIÓ: JÚLIA MIQUEL LÓPEZ/ REBEKA GARCIA DIBUIX: JÚLIA MIQUEL	10

11.06
cota carrer
MUR FAÇANA

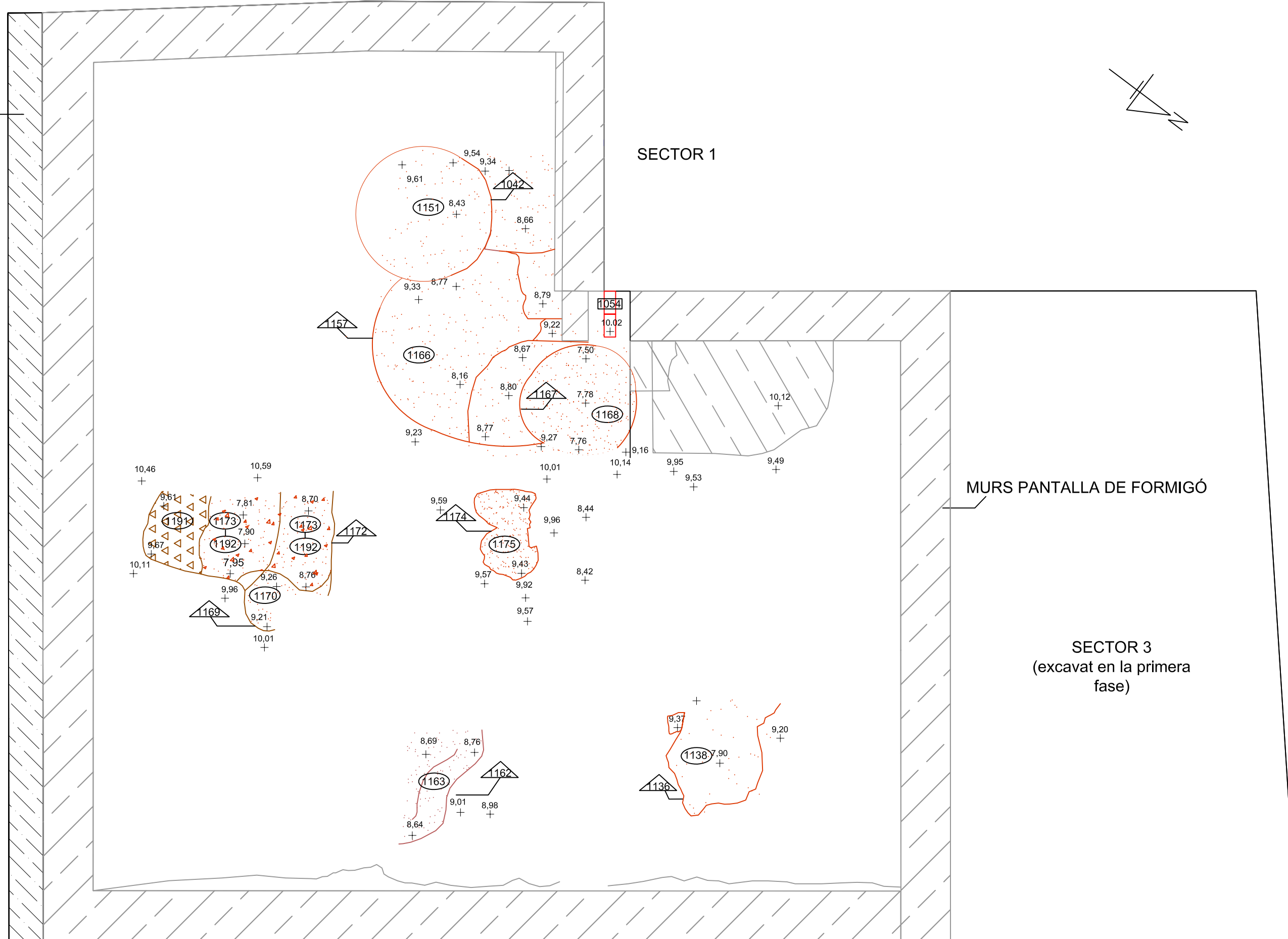


SECTOR 1

MURS PANTALLA DE FORMIGÓ


SECTOR 3
(excavat en la primera fase)

C/ DURAN I BAS

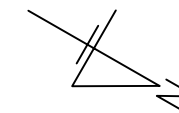


SECTOR 2

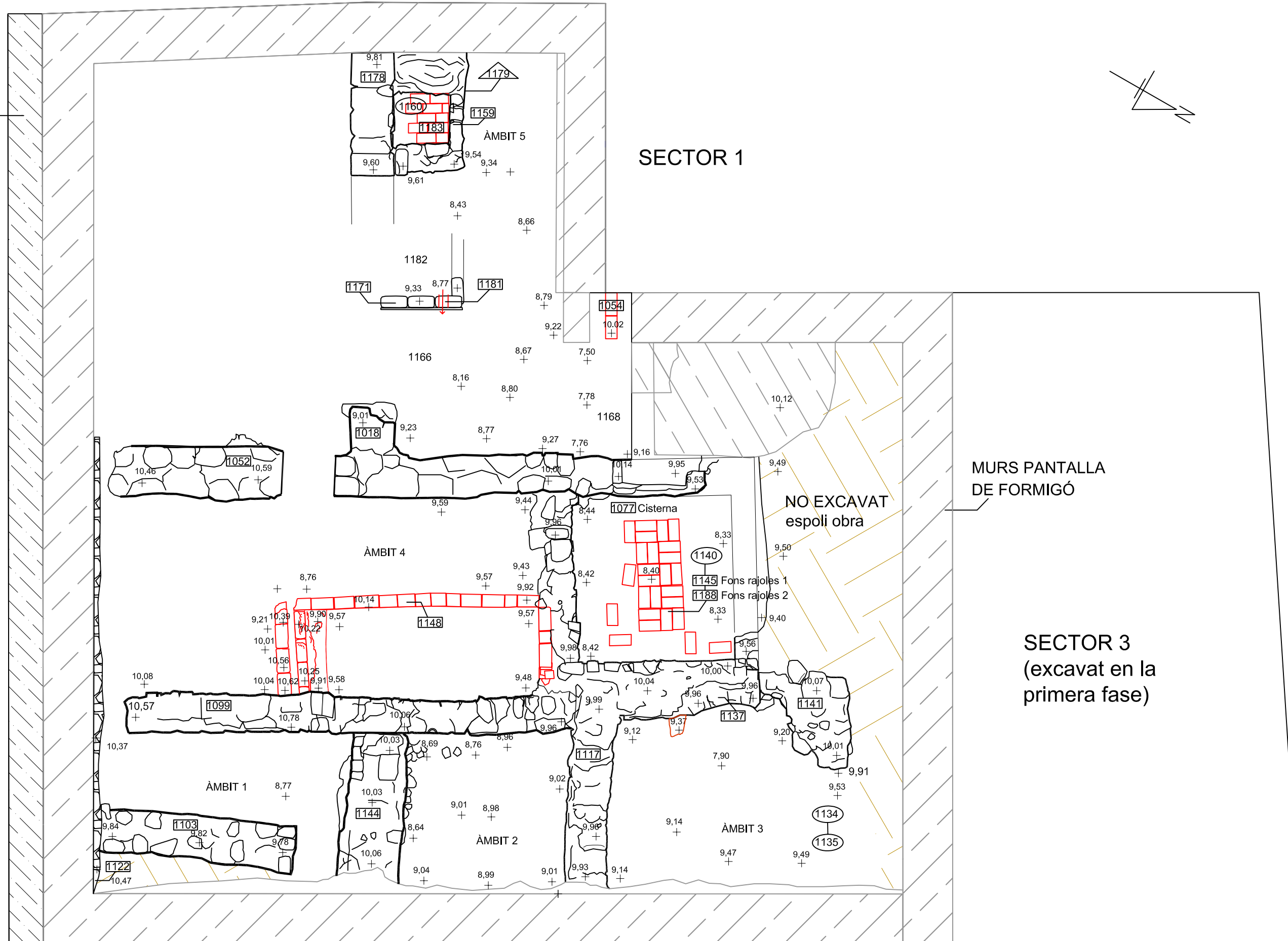


 VECLUS, SL	INTERVENCIÓ 275/05-065/06	CARRER DURAN I BAS, 7 (BARCELONA, BARCELONÈS)	Núm.
	PLANTA RETALLS DOCUMENTATS	DIRECCIÓ: JÚLIA MIQUEL/REBEKA GARCIA DIBUIX: JÚLIA MIQUEL	11
ESCALA 1:50	JUNY, 2008		


11,06
cota carrer
MUR FAÇANA



C/ DURAN I BAS



SECTOR 2

 VECLUS, SL	INTERVENCIÓ 275/05-065/06	CARRER DURAN I BAS, 7 (BARCELONA, BARCELONÈS)	Núm.
	PLANTA ESTRUCTURES QUARTA FASE D'OCCUPACIÓ	DIRECCIÓ: JÚLIA MIQUEL LÓPEZ-REBEKA GARCIA DIBUIX: JÚLIA MIQUEL I LÓPEZ	12
	ESCALA 1:50	JUNY, 2008	